



1/10

Satzung über Sondernutzungen in den Fußgängerbereichen

vom 6. Oktober 1987 (Amtsblatt vom 12. Mai 1989), zuletzt geändert durch Satzung vom 24. September 2024 (Bekanntmachung vom 23. Dezember 2024)

Aufgrund des § 16 Abs. 7 des Straßengesetzes für Baden-Württemberg in der Fassung der Bekanntmachung vom 11. Mai 1992 (GBl. S. 330 ber. S. 683), zuletzt geändert durch Artikel 15 des Gesetzes vom 7. Februar 2023 (GBl. S. 26, 46) in Verbindung mit § 4 der Gemeindeordnung für Baden-Württemberg in der Fassung der Bekanntmachung vom 14. Juli 2000 (GBl. S. 581, ber. S. 698), zuletzt geändert durch Artikel 4 des Gesetzes vom 27. Juni 2023 (GBl. S. 229, 231) hat der Gemeinderat der Stadt Karlsruhe folgende Satzung beschlossen:

§ 1

Sachlicher Geltungsbereich

Diese Satzung regelt die über den Gemeingebrauch hinausgehende Benutzung der Fußgängerbereiche mit Fahrzeugen (Sondernutzung).

§ 2

Örtlicher Geltungsbereich

- (1) Die Satzung gilt für die Fußgängerbereiche Ritterstraße, Lammstraße, Karl-Friedrich-Straße, Kreuzstraße, Adlerstraße, Europaplatz, Kaiserstraße, Zähringerstraße, Stephanplatz, Ludwigsplatz, Blumenstraße, Herrenstraße, Ständehausstraße, Friedrichsplatz, Marktplatz, Kronenstraße, Markgrafenstraße, Fasanenplatz, Brunnenstraße, Steinstraße, Bürgerstraße, Erbprinzenstraße, Waldstraße, Werderplatz, Beiertheimer Allee, Pfinztalstraße, sogenanntes Schoppegässle, Basler-Tor-Straße, Englerstraße, Passagehof und Neureuter Platz, für die der Gemeindegebrauch beschränkt ist.
- (2) Die genaue Abgrenzung der Bereiche ergibt sich aus den in der Anlage 1 zu dieser Satzung zusammengefassten Lageplanausschnitten. Die Anlage 1 ist Bestandteil der Satzung. Sie ist beim Tiefbauamt der Stadt niedergelegt und steht dort während der Dienststunden jedermann zur Einsicht zur Verfügung.

§ 3

Gemeingebrauch und Sondernutzung

- (1) Der Gemeingebrauch in den Fußgängerbereichen ist durch die Widmung auf die aus der Anlage 2 zu dieser Satzung ersichtlichen Verkehrsarten beschränkt. Die Anlage 2 ist Bestandteil der Satzung.
- (2) Die über den Gemeingebrauch hinausgehende Benutzung der Fußgängerbereiche mit Fahrzeugen (Sondernutzung) bedarf der Erlaubnis nach § 18 Absatz 1 des Straßengesetzes für Baden-Württemberg.

§ 4

Ausnahmen

- (1) Einer Erlaubnis zum Befahren der Fußgängerbereiche bedarf es nicht für
 - a) alle nach § 35 Absatz 1 der Straßenverkehrsordnung zugelassenen Nutzungen (Bundeswehr, Bundesgrenzschutz, Feuerwehr, Katastrophenschutz, Polizei und Zolldienst),
 - b) Fahrzeuge des Rettungsdienstes sowie von Ärzten und ärztlichem Hilfspersonal im Notfalleinsatz bei entsprechender Kennzeichnung des Fahrzeugs,
 - c) Fahrzeuge, die dem Bau, der Unterhaltung oder Reinigung der Fußgängerbereiche, ihrer Anlagen und der Einrichtungen der Straßenbahn sowie der Ver- und Entsorgung dienen,
 - d) nicht an Schienen gebundene öffentliche Verkehrsmittel, wenn sie die für den Schienenverkehr genehmigten Fahrwege und Haltestellen benutzen,
 - e) Fahrzeuge der Deutschen Bundespost, die der Beförderung von Postsendungen oder dem Bau und der Unterhaltung von Fernmeldeeinrichtungen dienen,
 - f) Fahrzeuge des handwerklichen Notdienstes zur Durchführung unaufschiebbarer Reparaturarbeiten,
 - g) Krankenfahrstühle jeder Antriebsart,
 - h) Leichenwagen, die Ziele in den Fußgängerbereichen haben,
 - i) Taxen und Mietwagen (§ 49 PBefG), die mobilitätseingeschränkte Personen zu in der Kaiserstraße ansässigen Arztpraxen befördern oder von dort abholen. Die beförderten Personen müssen über einen gültigen Schwerbehindertenparkausweis verfügen oder in ihrer Muskelkraft, Motorik und Beweglichkeit mittelbar oder unmittelbar eingeschränkt und auf Hilfsmittel wie Rollstuhl oder Gehhilfen angewiesen sein und diese im Zeitpunkt der Beförderung mit sich führen.

Darüber hinaus ist es Menschen mit einem Berechtigungsnachweis der Stadt Karlsruhe nach den „Richtlinien über den Beförderungsdienst für schwerbehinderte Menschen“ grundsätzlich erlaubt, in die Fußgängerbereiche einzufahren. Im Zeitpunkt der Beförderung ist der Berechtigungsnachweis der Sozial- und Jugendbehörde sowie ein persönlicher Lichtbildausweis (zum Beispiel Personalausweis) oder eine vom beauftragten Abrechnungsunternehmen ausgegebene TAN-Liste (Trans-Aktions-Nummer) Liste zur Abrechnung der durchgeführten Fahrten mit sich zu führen.

- j) Taxen und Mietwagen (§ 49 PBefG) ohne zeitliche Beschränkung in den Bereichen, für die dies in Anlage 2 zu dieser Satzung festgelegt ist, sofern die Taxen und Mietwagen Ziele in diesen Bereichen haben,
 - k) das Be- und Entladen und den Lieferverkehr in den Zeiten und in den Bereichen, für die dies in Anlage 2 zu dieser Satzung festgelegt ist,
 - l) einzelne Nutzungen entsprechend der Festlegung in Anlage 2 zu dieser Satzung,
 - m) Radfahren in den Zeiten und in den Bereichen, für die dies in Anlage 2 zu dieser Satzung festgelegt ist.
- (2) Einer Erlaubnis nach § 5 bedarf es nicht, wenn eine Benutzung (z. B. für Märkte oder Umzüge) nach anderen Vorschriften erlaubt oder festgesetzt wird.

§ 5

Erlaubnis

- (1) Die Benutzung der Fußgängerbereiche mit Fahrzeugen kann die Polizeibehörde zur Erledigung bestimmter Aufgaben durch Einzelerlaubnis oder durch Dauererlaubnis mit Fahrberechtigung bzw. Parkberechtigung gestatten.
- (2) Die Erlaubnis kann mit Bedingungen und Auflagen versehen werden, insbesondere hinsichtlich der Wahl des Fahrwegs. Sie kann nachträglich zeitlich befristet oder inhaltlich beschränkt sowie mit Bedingungen und Auflagen versehen werden.

§ 6

Benutzungsordnung

- (1) Bei der Benutzung der Fußgängerbereiche mit Fahrzeugen im Rahmen der Sondernutzung sind nachfolgende Regeln zu beachten:
 - a) Das Befahren der Fußgängerbereiche hat auf kürzestem Weg zu erfolgen. Auflagen nach § 5 Abs. 2 bleiben hiervon unberührt.
 - b) Der Aufenthalt der Fahrzeuge in den Fußgängerbereichen ist auf die unbedingt notwendige Dauer zu beschränken.

- c) Es darf nur Schrittgeschwindigkeit gefahren werden. Dies gilt nicht für die Straßenbahn, die nicht schienengebundenen öffentlichen Verkehrsmittel, die nach § 35 StVO bevorrechtigten Fahrzeuge und die Einsatzfahrzeuge der Verkehrsbetriebe.

(2) Im Übrigen erfolgt der Verkehr nach den Vorschriften der StVO.

§ 7

Ordnungswidrigkeiten

- (1) Ordnungswidrig im Sinne des § 56 Abs. 1 Nr. 1 des Straßengesetzes für Baden-Württemberg handelt, wer vorsätzlich oder fahrlässig entgegen dieser Satzung die Fußgängerbereiche unbefugt zu Sondernutzungen gebraucht oder als Sondernutzungsberechtigter inhaltlichen Beschränkungen oder Bedingungen für die erlaubnisfreie Fahrzeugbenutzung bzw. inhaltlichen Beschränkungen oder Bedingungen einer Erlaubnis sowie den mit einer Erlaubnis verbundenen Auflagen zuwiderhandelt.
- (2) Die Ordnungswidrigkeit kann mit einer Geldbuße bis zu der in § 56 des Straßengesetzes für Baden-Württemberg jeweils festgesetzten Höhe geahndet werden. Das Gesetz über Ordnungswidrigkeiten in der jeweils geltenden Fassung findet Anwendung.

§ 8

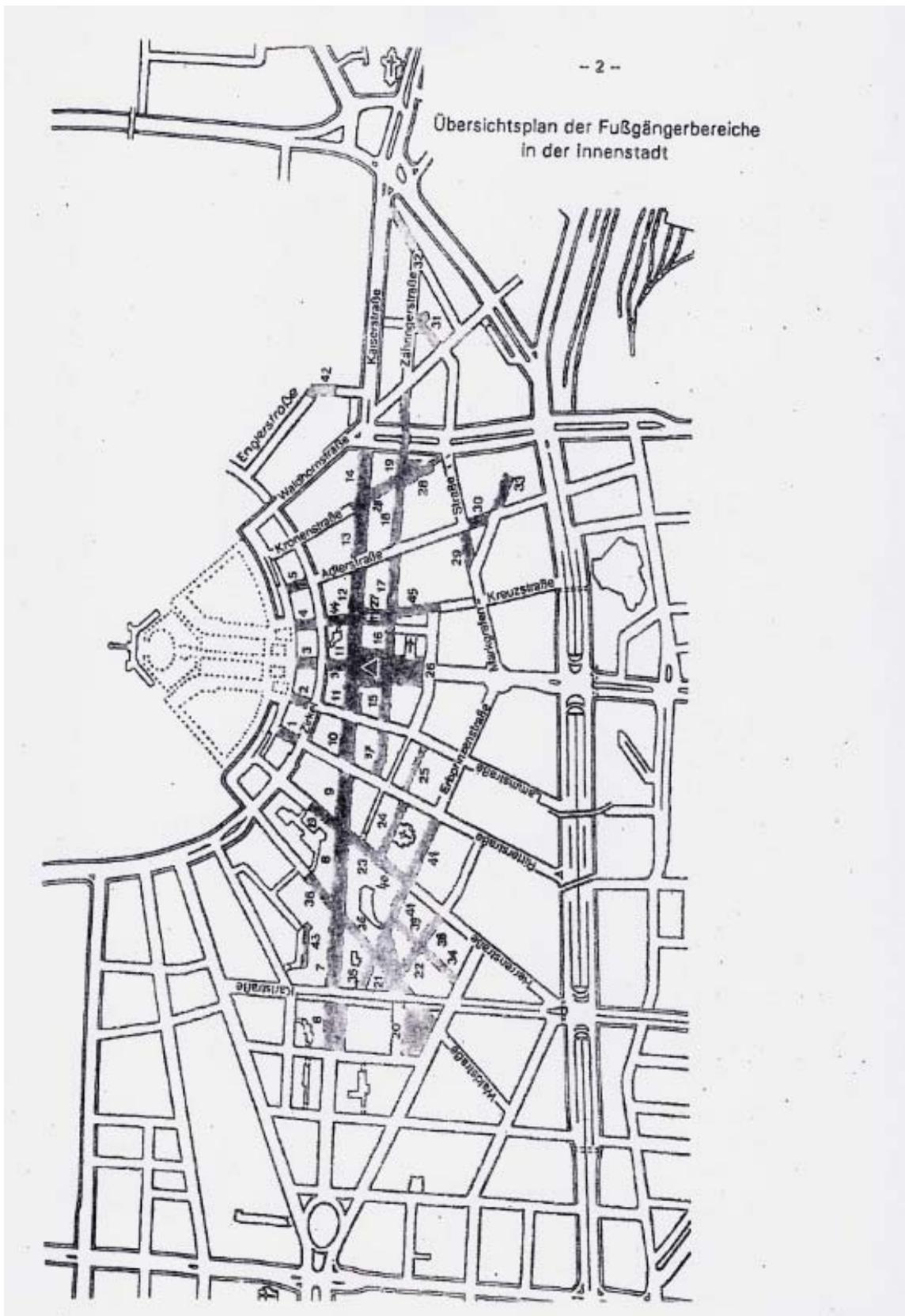
Inkrafttreten

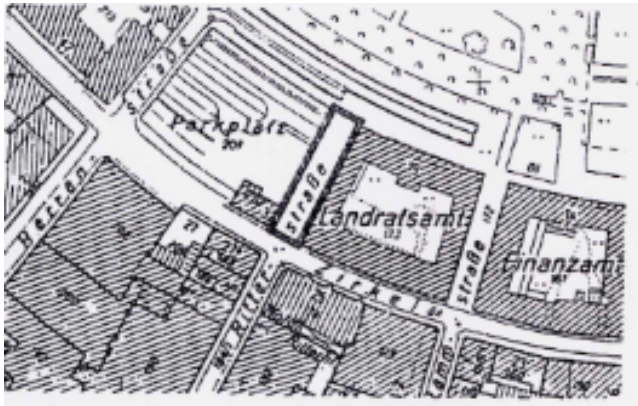
Die Satzung tritt am Tag nach ihrer öffentlichen Bekanntmachung in Kraft.

Anlage 1 zur Satzung der Stadt Karlsruhe über Sondernutzungen in den Fußgängerbereichen

Abgrenzung und Widmung der Teilbereiche (vergleiche Planausschnitte S. 2 ff.)

- 1 Ritterstraße (Seite 3)
- 2 Lammstraße (Seite 3)
- 3 Karl-Friedrich-Straße (Seite 3)
- 4 Kreuzstraße (Seite 3), siehe auch Nummer 27, 44 - 45
- 5 Adlerstraße (Seite 4), siehe auch Nummer 30
- 6 Europaplatz (Seite 4)
- 7 - 14 Kaiserstraße (Seite 4 - 6)
- 15 - 19 Zähringerstraße (Seite 6 - 7), siehe auch Nummer 37
- 20 Stephanplatz (Seite 7)
- 21 Ludwigsplatz (Seite 8)
- 22 Blumenstraße (Seite 8)
- 23 Herrenstraße (Seite 8), siehe auch Nummer 40
- 24 Ständehausstraße (Seite 9)
- 25 Friedrichsplatz (Seite 9)
- 26 Marktplatz (Seite 9)
- 27 Kreuzstraße (Seite 10), siehe auch Nummer 4, 44 - 45
- 28 Kronenstraße (Seite 10)
- 29 Markgrafenstraße (Seite 10)
- 30 Adlerstraße (Seite 11), siehe auch Nummer 5
- 31 Fasanenplatz/Fasanenstraße (Seite 11)
- 32 Brunnenstraße (Seite 11)
- 33 Steinstraße (Seite 11)
- 34 Bürgerstraße (Seite 12), siehe auch Nummer 39
- 35 Erbprinzenstraße (Seite 12), siehe auch Nummer 41
- 36 Waldstraße (Seite 12)
- 37 Zähringerstraße (Seite 12), siehe auch Nummer 15 - 19
- 38 Blumenstraße (Seite 13), siehe auch Nummer 22
- 39 Bürgerstraße (Seite 13), siehe auch Nummer 34
- 40 Herrenstraße (Seite 13), siehe auch Nummer 23
- 41 Erbprinzenstraße (Seite 13), siehe auch Nummer 35
- 42 Englerstraße (Seite 14)
- 43 Passagenhof (Seite 14)
- 44 - 45 Kreuzstraße (Seite 14), siehe auch Nummer 4, 27
- 51 Werderplatz (Seite 15)
- 52 Beiertheimer Allee (Seite 15)
- 61 - 62 Pfinztalstraße (Seite 16)
- 63 Schoppegäble (Seite 16)
- 64 Basler-Tor-Straße (Seite 16)
- 65 Neureuter Platz (Seite 17)



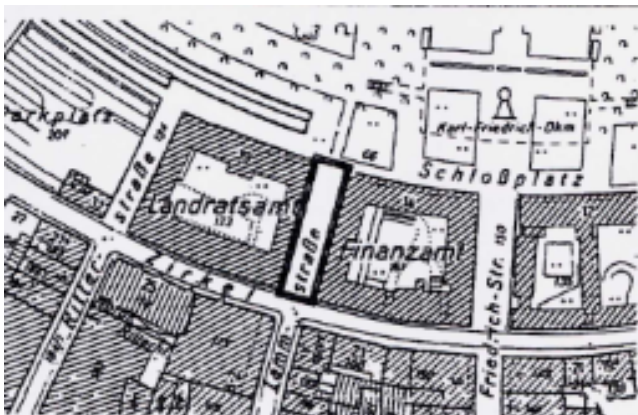


1. Ritterstraße

zwischen Schloßplatz und Zirkel.

G: zu Fuß Gehende, Radfahrende.

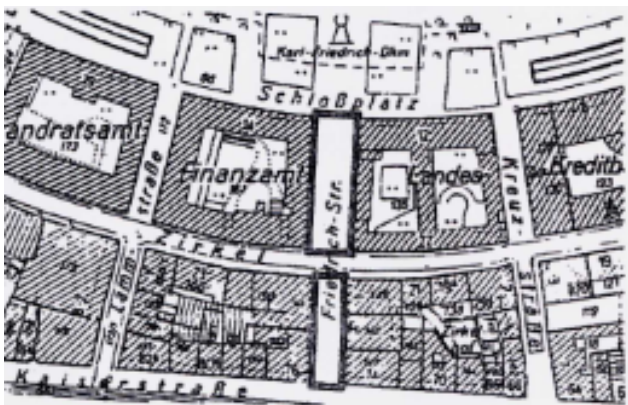
S: Zufahrt zum Landratsamt.



2. Lammstraße

zwischen Schloßplatz und Zirkel.

G: zu Fuß Gehende, Radfahrende.



3. Karl-Friedrich-Straße

zwischen Schloßplatz und Kaiserstraße.

G: zu Fuß Gehende, Radfahrende.

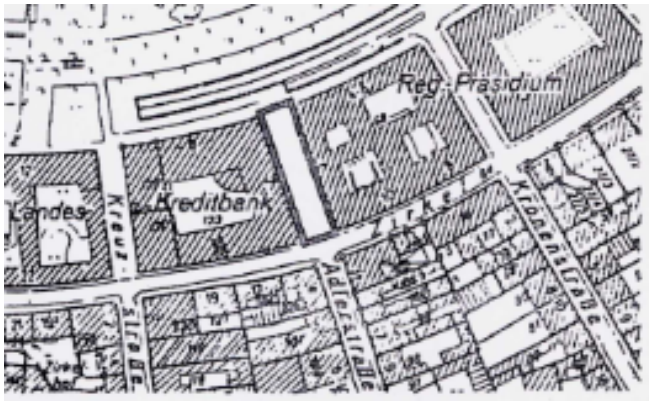


4. Kreuzstraße

zwischen Schloßplatz und Zirkel.

G: zu Fuß Gehende, Radfahrende.

S: Zufahrt zur Landeskreditbank



5. Adlerstraße

zwischen Schloßplatz und Zirkel.

G: zu Fuß Gehende, Radfahrende.



6. Europaplatz / Kaiserstraße

zwischen Douglasstraße und Karlstraße.

G: zu Fuß Gehende, Straßenbahn.

S: Radfahrende ab eine Stunde nach Ladenschluss bis 8 Uhr sowie an Sonn- und Feiertagen, Postabholung 5 bis 10 Uhr im Südwestteil des Europaplatzes.



7. Kaiserstraße

zwischen Karlstraße und Waldstraße.

G: zu Fuß Gehende, Straßenbahn.

S: Radfahrende ab eine Stunde nach Ladenschluss bis 8 Uhr sowie an Sonn- und Feiertagen, östlich von Hausnummer 144 Lieferverkehr 8 bis 11 Uhr.

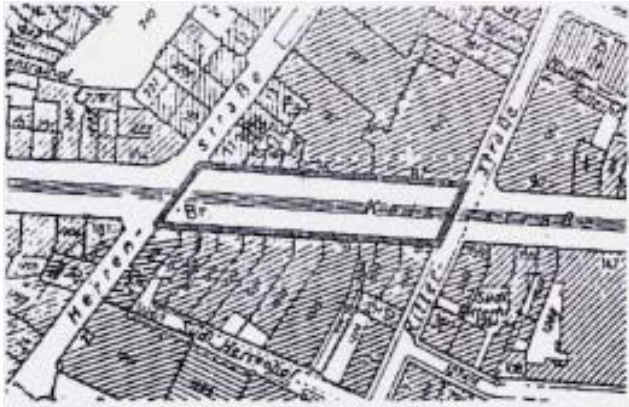


8. Kaiserstraße

zwischen Waldstraße und Herrenstraße.

G: zu Fuß Gehende, Straßenbahn

S: Radfahrende ab eine Stunde nach Ladenschluss bis 8 Uhr sowie an Sonn- und Feiertagen. Lieferverkehr 8 bis 11 Uhr.



9. Kaiserstraße

zwischen Herrenstraße und Ritterstraße.

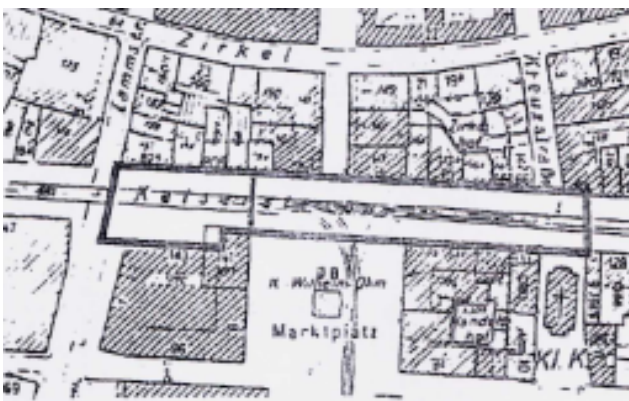
- G: zu Fuß Gehende, Straßenbahn.
- S: Radfahrende ab eine Stunde nach Ladenschluss bis 8 Uhr sowie an Sonn- und Feiertagen.



10. Kaiserstraße

zwischen Ritterstraße und Lammstraße.

- G: zu Fuß Gehende, Straßenbahn.
- S: Radfahrende ab eine Stunde nach Ladenschluss bis 8 Uhr sowie an Sonn- und Feiertagen, auf der Nordseite: Lieferverkehr 8 bis 11 Uhr.



11. Kaiserstraße

zwischen Lammstraße und Kreuzstraße.

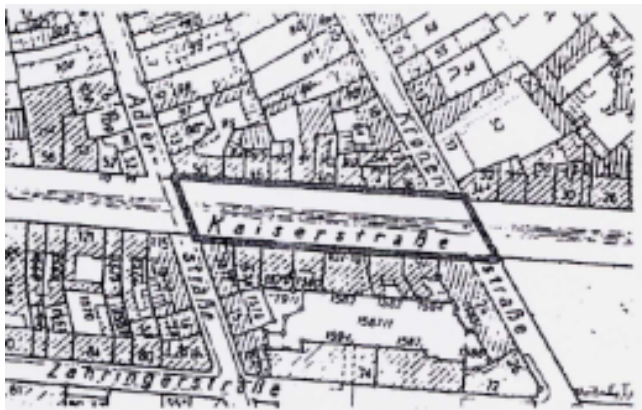
- G: zu Fuß Gehende, Straßenbahn.
- S: Radfahrende ab eine Stunde nach Ladenschluss bis 8 Uhr sowie an Sonn- und Feiertagen, westlich des Marktplatzes: Lieferverkehr 8 bis 11 Uhr.



12. Kaiserstraße

zwischen Kreuzstraße und Adlerstraße.

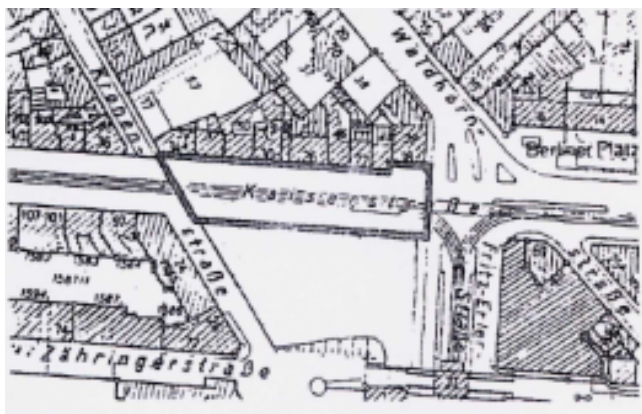
- G: zu Fuß Gehende, Straßenbahn.
- S: Radfahrende ab eine Stunde nach Ladenschluss bis 8 Uhr sowie an Sonn- und Feiertagen, Lieferverkehr 8 bis 11 Uhr.



13. Kaiserstraße

zwischen Adlerstraße und Kronenstraße.

- G: zu Fuß Gehende, Straßenbahn.
- S: Radfahrende ab eine Stunde nach Ladenschluss bis 8 Uhr sowie an Sonn- und Feiertagen, Lieferverkehr 8 bis 11 Uhr.



14. Kaiserstraße

zwischen Kronenstraße und Waldhornstraße.

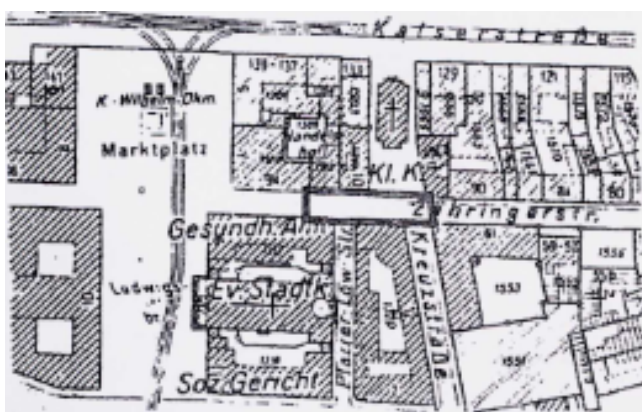
- G: zu Fuß Gehende, Straßenbahn.
- S: Radfahrende ab eine Stunde nach Ladenschluss bis 8 Uhr sowie an Sonn- und Feiertagen, auf der Nordseite: Lieferverkehr 8 bis 11 Uhr.



15. Zähringerstraße

zwischen Lammstraße und Zufahrt zum Rathaus.

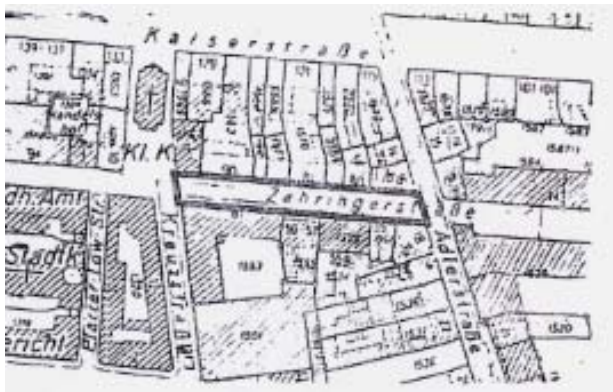
- G: zu Fuß Gehende, Radfahrende.
- S: Radfahrende ab eine Stunde nach Ladenschluss bis 8 Uhr sowie an Sonn- und Feiertagen, auf der Nordseite: Lieferverkehr 8 bis 11 Uhr.



16. Zähringerstraße

zwischen Zufahrt zum Handelshof und Kreuzstraße.

- G: zu Fuß Gehende, Radfahrende.
- S: Taxiverkehr, Zufahrt zum Handelshof Be- und Entladen 8 bis 11 Uhr und, ausgenommen donnerstags, 19 bis 20 Uhr.



17. Zähringerstraße

zwischen Kreuzstraße und Adlerstraße.

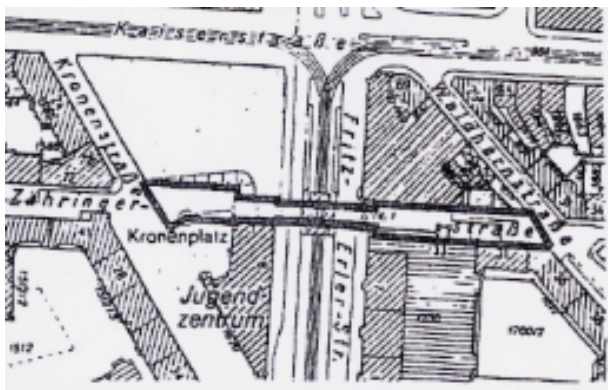
- G: zu Fuß Gehende, Radfahrende.
- S: Taxiverkehr, Be- und Entladen 8 bis 11 Uhr und, ausgenommen donnerstags, 19 bis 20 Uhr.



18. Zähringerstraße

zwischen Adlerstraße und Kronenstraße.

- G: zu Fuß Gehende, Radfahrende.
- S: Taxiverkehr, Tiefgaragenzufahrt, Be- und Entladen 8 bis 11 Uhr und, ausgenommen donnerstags, 19 bis 20 Uhr.



19. Zähringerstraße

zwischen Kronenstraße und Waldhornstraße.

- G: zu Fuß Gehende, Radfahrende.
- S: Be- und Entladen 8 bis 11 Uhr und, ausgenommen donnerstags, 19 bis 20 Uhr.



20. Stephanplatz

begrenzt durch Stephanstraße, Douglasstraße, Omnibusbahnhof, Amalienstraße und Karlstraße.

- G: zu Fuß Gehende, Radfahrende im im Zuge der Waldstraße.



21. Ludwigsplatz

begrenzt durch Karlstraße und Erbprinzenstraße.

- G: zu Fuß Gehende, Radfahrende.
- S: Taxiverkehr, Be- und Entladen 8 bis 11 Uhr und, ausgenommen donnerstags, 19 bis 20 Uhr.



22. Blumenstraße

zwischen Ludwigsplatz und Bürgerstraße.

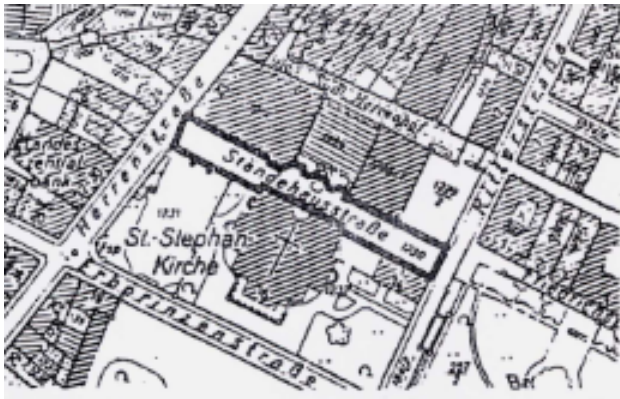
- G: zu Fuß Gehende, Radfahrende.
- S: Taxiverkehr, Be- und Entladen 8 bis 11 Uhr und, ausgenommen donnerstags, 19 bis 20 Uhr.



23. Herrenstraße

zwischen der Einmündung der Ständehausstraße und der Einfahrt zum Zentralhof.

- G: zu Fuß Gehende, Radfahrende.
- S: Taxiverkehr, Be- und Entladen 8 bis 11 Uhr und, ausgenommen donnerstags, 19 bis 20 Uhr.



24. Ständehausstraße

zwischen Herrenstraße und Ritterstraße.

G: zu Fuß Gehende, Radfahrende.



25. Friedrichsplatz

ehemalige Straße entlang der Nordseite des Platzes.

G: zu Fuß Gehende, Radfahrende.



26. Marktplatz

und Zähringerstraße bis zu den Zufahrten zum Rathaushof beziehungsweise zum Handelshof.

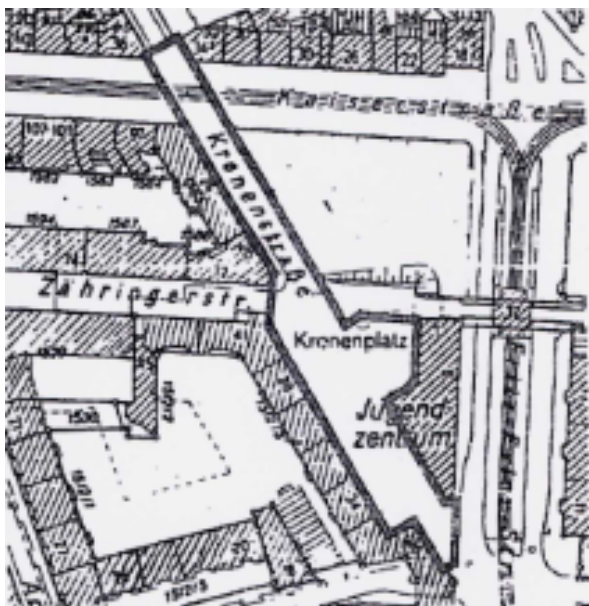
G: zu Fuß Gehende, Radfahrende, Straßenbahn.



27. Kreuzstraße

zwischen Kaiserstraße und
Zähringerstraße

G: zu Fuß Gehende.



28. Kronenstraße

zwischen Kaiserstraße und
Fritz-Erler-Straße.

G: zu Fuß Gehende, Radfahrende.

S: Taxiverkehr.
Be- und Entladen 8 bis 11 Uhr und,
ausgenommen donnerstags,
19 bis 20 Uhr.



29. Markgrafenstraße

zwischen Steinstraße und Adlerstraße

G: zu Fuß Gehende, Radfahrende,
Straßenbahn.

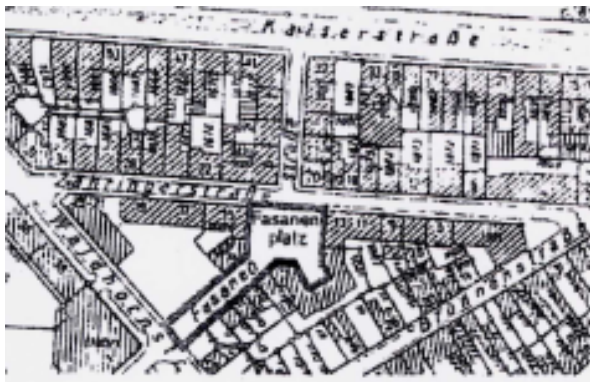
S: Be- und Entladen 8 bis 11 Uhr und,
ausgenommen donnerstags,
19 bis 20 Uhr.



30. Adlerstraße

zwischen Markgrafenstraße und Steinstraße.

G: zu Fuß Gehende, Radfahrende.

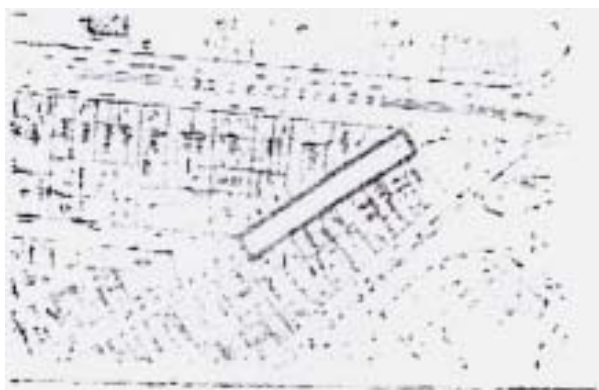


31. Fasanenplatz/Fasanenstraße

zwischen Zähringerstraße und Waldhornstraße.

G: zu Fuß Gehende, Radfahrende.

S: Be- und Entladen
Taxiverkehr, Grundstückszufahrten.



32. Brunnenstraße

zwischen Kaiserstraße und Zähringerstraße.

G: zu Fuß Gehende, Radfahrende.

S: Be- und Entladen 8 bis 11 Uhr.



33. Steinstraße

zwischen der Adlerstraße und Haus Nummer 13.

G: zu Fuß Gehende, Radfahrende.

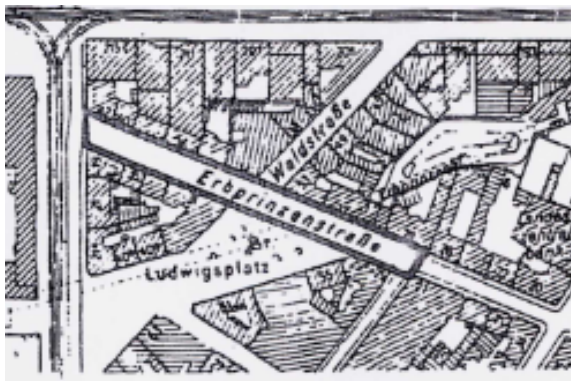
S: Taxiverkehr, Grundstückszufahrten
Be- und Entladen 8 bis 11 Uhr und,
ausgenommen donnerstags,
19 bis 20 Uhr.



34. Bürgerstraße

zwischen Blumenstraße und Amalienstraße.

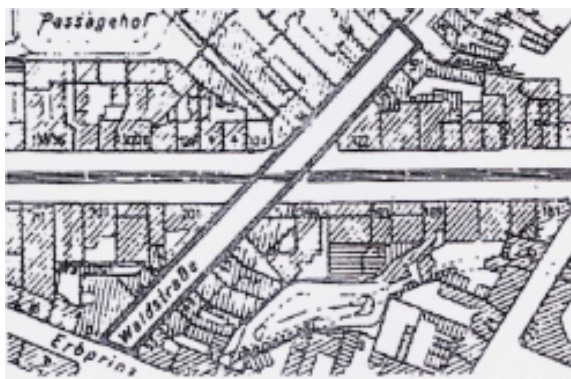
- G: zu Fuß Gehende, Radfahrende.
- S: Taxiverkehr, Grundstückszufahrten Be- und Entladen 8 bis 11 Uhr und, ausgenommen donnerstags, 19 bis 20 Uhr.



35. Erbprinzenstraße

zwischen Karlstraße und Bürgerstraße.

- G: zu Fuß Gehende, Radfahrende.
- S: Be- und Entladen Taxiverkehr, Grundstückszufahrten.



36. Waldstraße

zwischen Erbprinzenstraße und Zufahrt zum Zentralhof.

- G: zu Fuß Gehende, Radfahrende.
- S: Taxiverkehr, Be- und Entladen 8 bis 11 Uhr und, ausgenommen donnerstags, 19 bis 20 Uhr.



37. Zähringerstraße

zwischen Lammstraße und Ritterstraße.

- G: zu Fuß Gehende, Radfahrende.
- S: Zufahrt zum Parkhaus, Grundstückszufahrten.



38. Blumenstraße

zwischen Bürgerstraße und Herrenstraße.

- G: zu Fuß Gehende, Radfahrende.
- S: Taxiverkehr, Grundstückszufahrten Be- und Entladen 8 bis 11 Uhr und, ausgenommen donnerstags, 19 bis 20 Uhr.



39. Bürgerstraße

zwischen Blumenstraße und Erbprinzenstraße.

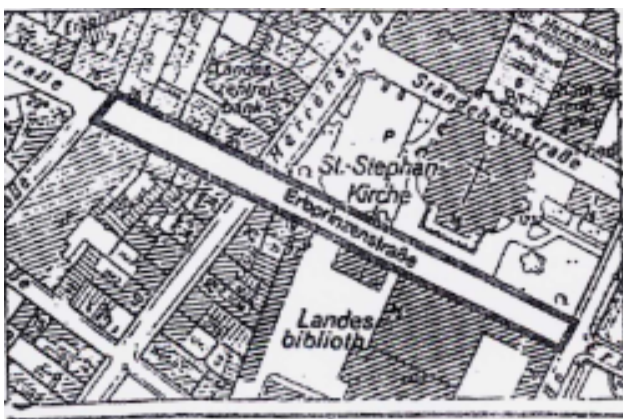
- G: zu Fuß Gehende, Radfahrende.
- S: Be- und Entladen Taxiverkehr, Grundstückszufahrten.



40. Herrenstraße

zwischen Ständehausstraße und Erbprinzenstraße.

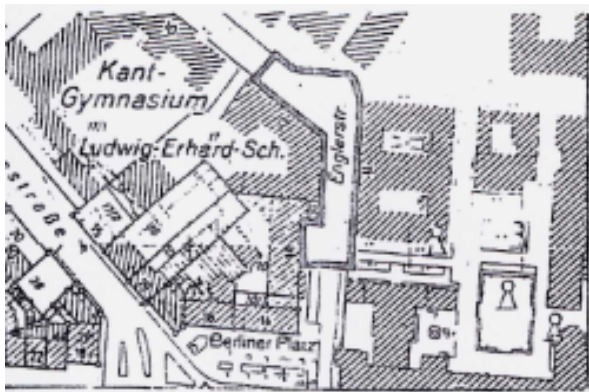
- G: zu Fuß Gehende, Radfahrende.
- S: Taxiverkehr, Be- und Entladen 8 bis 11 Uhr und, ausgenommen donnerstags, 19 bis 20 Uhr.



41. Erbprinzenstraße

zwischen Bürgerstraße und Ritterstraße.

- G: zu Fuß Gehende, Radfahrende.
- S: Taxiverkehr, Grundstückszufahrten, Zufahrt zum Erbprinzenhof, Be- und Entladen 8 bis 11 Uhr und, ausgenommen donnerstags, 19 bis 20 Uhr.



42. Englerstraße

zwischen der Zufahrt der Ludwig-Erhard-Schule und dem Zugang zur Universität.

G: zu Fuß Gehende, Radfahrende.

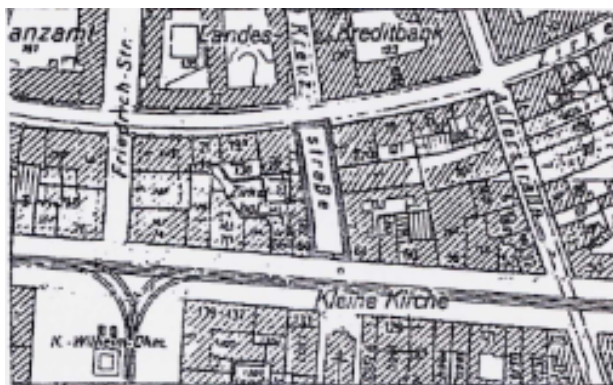
S: Be- und Entladen.



43. Passagehof

G: zu Fuß Gehende.

S: Berechtigte mit Kraftfahrzeugen
Lieferverkehr werktags
8 bis 11 Uhr

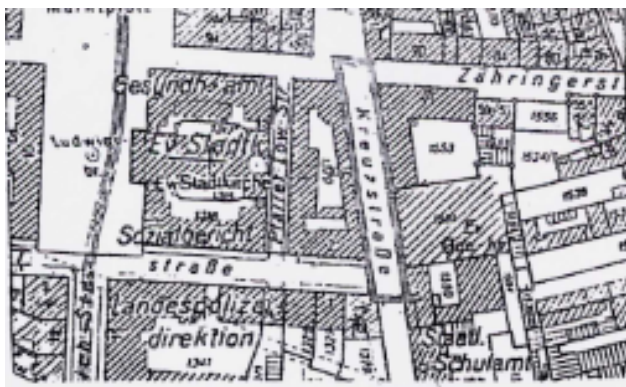


44. Kreuzstraße

zwischen Kaiserstraße und Zirkel.

G: zu Fuß Gehende, Radfahrende.

S: Taxiverkehr, Zufahrt zur Tiefgarage und zum Zirkelhof,
Be- und Entladen 8 bis 11 Uhr und,
ausgenommen donnerstags,
19 bis 20 Uhr.

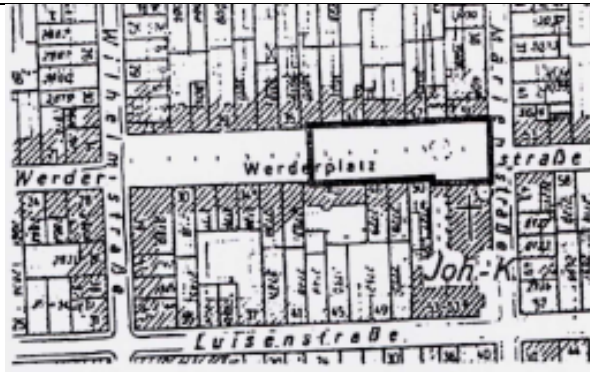


45. Kreuzstraße

zwischen Zähringerstraße und Hebelstraße.

G: zu Fuß Gehende, Radfahrende.

S: Zufahrt zum Parkhaus und zur südlich angrenzenden Kreuzstraße.

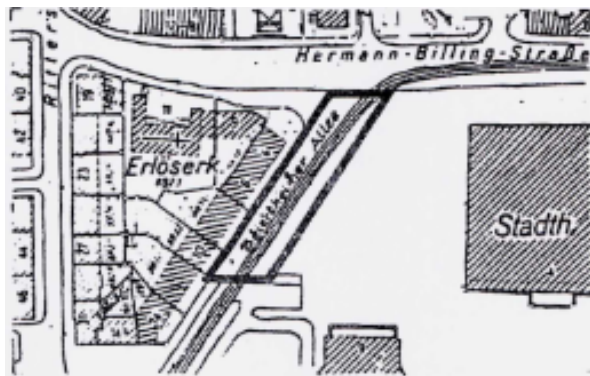


51. Werderplatz

Werderstraße zwischen
Haus Nummer 37 und Marienstraße.

G: zu Fuß Gehende, Radfahrende.

S: Be- und Entladen.



52. Beiertheimer Allee

zwischen Herrmann-Billing-Straße und
Zufahrt zur Tiefgarage am
Konzerthaus.

G: zu Fuß Gehende., Radfahrende,
Straßenbahnen

S: Be- und Entladen.



61. Pfinztalstraße

zwischen Seboldstraße/Palmainenstraße
und Bieleinstorstraße/Kelterstraße.

- G: zu Fuß Gehende, Straßenbahn.
- S: Lieferverkehr 9 bis 11 Uhr und
19 bis 21 Uhr, Rad Fahrende ab eine
Stunde nach Ladenschluss bis 8 Uhr
sowie an Sonn- und Feiertagen.



62. Pfinztalstraße

zwischen Bieleinstorstraße/Kelterstraße
und Zunftstraße/Amthausstraße.

- G: zu Fuß Gehende, Straßenbahn.
- S: Lieferverkehr 9 bis 11 Uhr und
19 bis 21 Uhr, Grundstückszufahrten,
Radfahrende ab eine
Stunde nach Ladenschluss bis 8 Uhr
sowie an Sonn- und Feiertagen.



63. Schoppegäble

Weg vom Basler Tor (Amthausstraße)
zum Saumarkt (Am Zwinger);
Flurstücke 45055, 45037/1 und
45035/1.

- G: zu Fuß Gehende, Radfahrende.
- S: Be- und Entladen,
Grundstückszufahrten.



64. Basler-Tor-Straße

zwischen Amthausstraße und
Gärtnerstraße.

- G: zu Fuß Gehende, Radfahrende.
- S: Be- und Entladen,
Grundstückszufahrten.



65. Neureuter Platz

zwischen Grünwaldstraße und
Bärenweg.

G: zu Fuß Gehende, Radfahrende.

Anlage 2 zur Satzung der Stadt Karlsruhe über Sondernutzungen in den Fußgängerbereichen

Bereich (mit Nummer des Planaus- schnitts)	Gemeingebrauch gemäß § 3	Erlaubnisfreie Sondernutzung gemäß § 4 Absatz 1 Buchstabe j - m
Ritterstraße zwischen Schlossplatz und Zirkel (Nummer 1)	Zu Fuß Gehende, Radfahrende	Be- und Entladen 8 - 11 Uhr und 19 - 21 Uhr
Lammstraße zwischen Schlossplatz und Zirkel (Nummer 2)	Zu Fuß Gehende, Radfahrende	
Karl-Friedrich-Straße zwischen Schlossplatz und Kaiserstraße (Nummer 3)	Zu Fuß Gehende, Radfahrende	
Kreuzstraße zwischen Schlossplatz und Zirkel (Nummer 4)	Zu Fuß Gehende, Radfahrende	Zufahrt zur Landeskreditbank
Adlerstraße zwischen Schlossplatz und Zirkel (Nummer 5)	Zu Fuß Gehende, Radfahrende	
Europaplatz und Kaiserstraße zwischen Douglasstraße und Karlstraße (Nummer 6)	Zu Fuß Gehende, Straßenbahn	Radfahrende ab 20 Uhr bis 10 Uhr des Folgetages sowie an Sonn- und Feiertagen
Kaiserstraße zwischen Karlstraße und Waldstraße (Nummer 7)	Zu Fuß Gehende, Straßenbahn	Östlich von Haus Nummer 144: Lieferverkehr 8 - 11 Uhr, Radfahrende ab 20 Uhr bis 10 Uhr des Folgetages sowie an Sonn- und Feiertagen
Kaiserstraße zwischen Waldstraße und Herrenstraße (Nummer 8)	Zu Fuß Gehende, Straßenbahn, Radfahrende im Zuge der Herrenstraße	Lieferverkehr 8 - 11 Uhr, Radfahrende ab 20 Uhr bis 10 Uhr des Folgetages sowie an Sonn- und Feiertagen
Kaiserstraße zwischen Herrenstraße und Ritterstraße (Nummer 9)	Zu Fuß Gehende, Straßenbahn, Radfahrende im Zuge der Herrenstraße	Radfahrer ab 20 Uhr bis 10 Uhr des Folgetages sowie an Sonn- und Feiertagen
Kaiserstraße zwischen Ritterstraße und Lammstraße (Nummer 10)	Zu Fuß Gehende, Straßenbahn	Auf der Nordseite: Lieferverkehr 8 - 11 Uhr, Radfahrende ab 20 Uhr bis 10 Uhr des Folgetages sowie an Sonn- und Feiertagen
Kaiserstraße zwischen Lammstraße und Kreuzstraße (Nummer 11)	Zu Fuß Gehende, Straßenbahn	Westlich des Marktplatzes: Lieferverkehr 8 - 11 Uhr, Radfahrende ab 20 Uhr bis 10 Uhr des Folgetages sowie an Sonn- und Feiertagen
Kaiserstraße zwischen Kreuzstraße und Adlerstraße (Nummer 12)	Zu Fuß Gehende, Straßenbahn	Lieferverkehr 8 - 11 Uhr, Radfahrende ab 20 Uhr bis 10 Uhr des Folgetages sowie an Sonn- und Feiertagen
Kaiserstraße zwischen Adlerstraße und Kronenstraße (Nummer 13)	Zu Fuß Gehende, Straßenbahn, Radfahrende im Zuge der Kronenstraße	Lieferverkehr 8 - 11 Uhr, Radfahrende ab 20 Uhr bis 10 Uhr des Folgetages sowie an Sonn- und Feiertagen

Bereich (mit Nummer des Planaus- schnitts)	Gemeingebrauch gemäß § 3	Erlaubnisfreie Sondernutzung gemäß § 4 Abs. 1 Buchstabe j - m
Kaiserstraße zwischen Kronenstraße und Waldhornstraße (Nummer 14)	Zu Fuß Gehende, Straßenbahn, Radfahrende im Zuge der Kronenstraße	Auf der Nordseite: Lieferverkehr 8 - 11 Uhr, Radfahrende ab 20 Uhr bis 10 Uhr des Folgetages sowie an Sonn- und Feiertagen
Zähringerstraße zwischen Lammstraße und Zufahrt zum Rathaus (Nummer 15)	Zu Fuß Gehende, Radfahrende	Be- und Entladen 8 - 11 Uhr und 19 - 21 Uhr, Zufahrt zum Rathaus, Garagenausfahrt
Zähringerstraße zwischen Zufahrt zum Handelshof und Kreuzstraße (Nummer 16)	Zu Fuß Gehende, Radfahrende	Be- und Entladen 8 - 11 Uhr und 19 - 21 Uhr, Taxiverkehr, Zufahrt zum Handelshof
Zähringerstraße zwischen Kreuzstraße und Adlerstraße (Nummer 17)	Zu Fuß Gehende, Radfahrende	Be- und Entladen 8 - 11 Uhr und 19 - 21 Uhr, Taxiverkehr
Zähringerstraße zwischen Adlerstraße und Kronenstraße (Nummer 18)	Zu Fuß Gehende, Radfahrende	Be- und Entladen 8 - 11 Uhr und 19 - 21 Uhr, Zufahrt zur Tiefgarage, Taxiverkehr
Zähringerstraße zwischen Kronenstraße und Waldhornstraße (Nummer 19)	Zu Fuß Gehende, Radfahrende	Be- und Entladen 8 - 11 Uhr und 19 - 21 Uhr
Stephanplatz, begrenzt durch Stephanstraße, Douglasstraße, Omnibusbahnhof, Amalienstraße und Karlstraße (Nummer 20)	Zu Fuß Gehende, Radfahrende	
Ludwigsplatz, begrenzt durch Karlstraße und Erbprinzenstraße (Nummer 21)	Zu Fuß Gehende, Radfahrende	Be- und Entladen 8 - 11 Uhr und 19 - 21 Uhr, Taxiverkehr
Blumenstraße zwischen Ludwigsplatz und Bürgerstraße (Nummer 22)	Zu Fuß Gehende, Radfahrende	Be- und Entladen 8 - 11 Uhr und 19 - 21 Uhr, Taxiverkehr
Herrenstraße zwischen der Einmündung Ständehausstraße und der Einfahrt zum Zentralhof (Nummer 23)	Zu Fuß Gehende, Radfahrende	Be- und Entladen 8 - 11 Uhr und 19 - 21 Uhr, Taxiverkehr
Ständehausstraße zwischen Herrenstraße und Ritterstraße (Nummer 24)	Zu Fuß Gehende, Radfahrende	
Friedrichsplatz, ehemalige Straße entlang der Nordseite des Platzes (Nummer 25)	Zu Fuß Gehende, Radfahrende	
Marktplatz und Zähringerstraße bis Rathaus beziehungsweise Zufahrt Handelshof (Nummer 26)	Zu Fuß Gehende, Radfahrende Straßenbahn	
Kreuzstraße zwischen der Ausfahrt aus dem Parkhaus (Kreuzstraße) und der Einfahrt zum Zirkelhof (Nummer 27)	Zu Fuß Gehende, Radfahrende, südlich der Zähringerstraße	Südlich der Zähringerstraße: Be- und Entladen 8 - 11 Uhr und 19 - 21 Uhr, Taxiverkehr
Kronenstraße zwischen Kaiserstraße und Fritz-Erler-Straße (Nummer 28)	Zu Fuß Gehende, Radfahrende	Be- und Entladen 8 - 11 Uhr und 19 - 21 Uhr, Taxiverkehr
Markgrafenstraße zwischen Steinstraße und Adlerstraße (Nummer 29)	Zu Fuß Gehende, Radfahrende	Be- und Entladen 8 - 11 Uhr und 19 - 21 Uhr

Bereich (mit Nummer des Planaus- schnitts)	Gemeingebrauch gemäß § 3	Erlaubnisfreie Sondernutzung gemäß. § 4 Absatz 1 Buchstabe j - m
Adlerstraße zwischen Markgrafens- straße und Steinstraße (Nummer 30)	Zu Fuß Gehende, Radfahrende	
Fasanenplatz mit Fasanenstraße bis zur Waldhornstraße (Nummer 31)	Zu Fuß Gehende, Radfahrende	Be- und Entladen, Taxiverkehr, Grundstückszufahrten
Brunnenstraße zwischen Kaiser- straße und Zähringerstraße (Nummer 32)	Zu Fuß Gehende, Radfahrende	Be- und Entladen 8 - 11 Uhr und 19 - 21 Uhr
Steinstraße östlich der Adlerstraße (Nummer 33)	Zu Fuß Gehende, Radfahrende	Be- und Entladen 8 - 11 Uhr und 19 - 21 Uhr, Taxiverkehr, Grund- stückszufahrten
Bürgerstraße zwischen Blumen- straße und Amalienstraße (Nummer 34)	Zu Fuß Gehende, Radfahrende	Be- und Entladen 8 - 11 Uhr und 19 - 21 Uhr, Taxiverkehr, Grund- stückszufahrten
Erbprinzenstraße zwischen Karl- straße und Bürgerstraße (Num- mer 35)	Zu Fuß Gehende, Radfahrende	Be- und Entladen 8 - 11 Uhr und 19 - 21 Uhr, Taxiverkehr, Zufahrt zum Waldhof und zum Erbprin- zenhof
Waldstraße zwischen Erbprinzen- straße und Ausfahrt aus dem Zent- ralhof (Nummer 36)	Zu Fuß Gehende, Radfahrende	Be- und Entladen 8 - 11 Uhr und 19 - 21 Uhr, Taxiverkehr
Zähringerstraße zwischen Lamm- straße und Ritterstraße (Nummer 37)	Zu Fuß Gehende, Radfahrende	Zufahrt zum Parkhaus Karstadt
Blumenstraße zwischen Bürger- straße und Herrenstraße (Num- mer 38)	Zu Fuß Gehende, Radfahrende	Be- und Entladen 8 - 11 Uhr und 19 - 21 Uhr, Taxiverkehr, Grund- stückszufahrten
Bürgerstraße zwischen Blumen- straße und Erbprinzenstraße (Nummer 39)	Zu Fuß Gehende, Radfahrende	Be- und Entladen 8 - 11 Uhr und 19 - 21 Uhr, Taxiverkehr
Herrenstraße zwischen Stände- haus- straße und Erbprinzen- straße (Nummer 40)	Zu Fuß Gehende, Radfahrende	Be- und Entladen 8 - 11 Uhr und 19 - 21 Uhr, Taxiverkehr
Erbprinzenstraße zwischen Bürgerstraße und Ritterstraße (Nummer 41)	Zu Fuß Gehende, Radfahrende	Be- und Entladen 8 - 11 Uhr und 19 - 21 Uhr, Taxiverkehr, Zufahrt zum Erbprinzenhof, Grundstücks- zufahrten
Englerstraße zwischen Zufahrt Ludwig- Erhard-Schule und Zu- gang Universität (Nummer 42)	Zu Fuß Gehende, Radfahrende	Be- und Entladen
Passagehof (Nummer 43)	Zu Fuß Gehende	Lieferverkehr werktags von 8 – 11 Uhr und Berechtigte mit Kraftfahrzeugen
Kreuzstraße zwischen Kaiserstraße und Zirkel (Nummer 44)	Zu Fuß Gehende, Radfahrende	Be- und Entladen 8 - 11 Uhr und 19 - 21 Uhr, Taxiverkehr, Zufahrt zur Tiefgarage und zum Zirkelhof
Kreuzstraße zwischen Zähringerstra- ße und Hebelstraße (Nummer 45)	Zu Fuß Gehende, Radfahrende	Zufahrt zum Parkhaus und zur süd- lich angrenzenden Kreuzstraße
Ritterstraße zwischen Bank- hof/südlich Herrenhof und Zirkel (Nummer 46)	Zu Fuß Gehende, Radfahrende	Lieferverkehr 8 - 11 Uhr und 19 - 21 Uhr, Taxiverkehr, Zufahrt zum Parkhaus, Grundstückszufahr-

Bereich (mit Nummer des Planaus- schnitts)	Gemeingebrauch gemäß § 3	Erlaubnisfreie Sondernutzung gemäß § 4 Absatz 1 Buchstabe j - m
Lammstraße zwischen Bankhof/Hebelstraße und Zirkel (Nummer 47)	Zu Fuß Gehende, Radfahrende	Lieferverkehr 8 - 11 Uhr und 19 - 21 Uhr, Taxiverkehr, Grundstückszufahrten
Werderplatz, Werderstraße zwischen Haus Nummer 37 und Marienstraße (Nummer 51)	Zu Fuß Gehende, Radfahrende	Be- und Entladen
Beiertheimer Allee zwischen Hermann- Billing-Straße und Zufahrt zur Tiefgarage am Konzerthaus (Nummer 52)	Zu Fuß Gehende, Radfahrende, Straßenbahn	Be- und Entladen
Sogenanntes Schoppegässle, Weg vom Basler Tor (Amthausstraße) zum Saumarkt (Am Zwin-ger) Flurstücke 45035/1, 45037/1, 45055 (Nummer 53)	Zu Fuß Gehende, Radfahrende	Be- und Entladen, Grundstückszufahrten
Basler-Tor-Straße zwischen Amt- hausstraße und Gärtnerstraße (Nummer 54)	Zu Fuß Gehende, Radfahrende	Be- und Entladen, Grundstückszufahrten
Pfintzalstraße zwischen Bienle- instorstraße/Kelterstraße und Zunftstraße/Amthausstraße (Nummer 62)	Zu Fuß Gehende, Straßenbahn	Lieferverkehr 8 - 11 Uhr, Grund- stückszufahrten, Radfahrende ab 20 Uhr bis 10 Uhr des Folgetages sowie an Sonn- und Feiertagen
Neureuter Platz zwischen Bären- weg und Grünewaldstraße	Zu Fuß Gehende, Radfahrende	