

**redesign** Karlsruhe

IDEALE EINER **IDEALSTADT**

**Spurensuche** für ein neues Leitbild



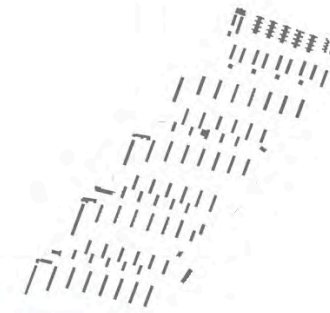
# Siedlungslabor Karlsruhe

Die Präsenz der Landschaft und die Suche nach dem Glück in der Stadt

Spur 2+3



Nachbarschaften: der kleine Maßstab



Waldstadt



Bergwald



Gartenstadt



Daxlanden



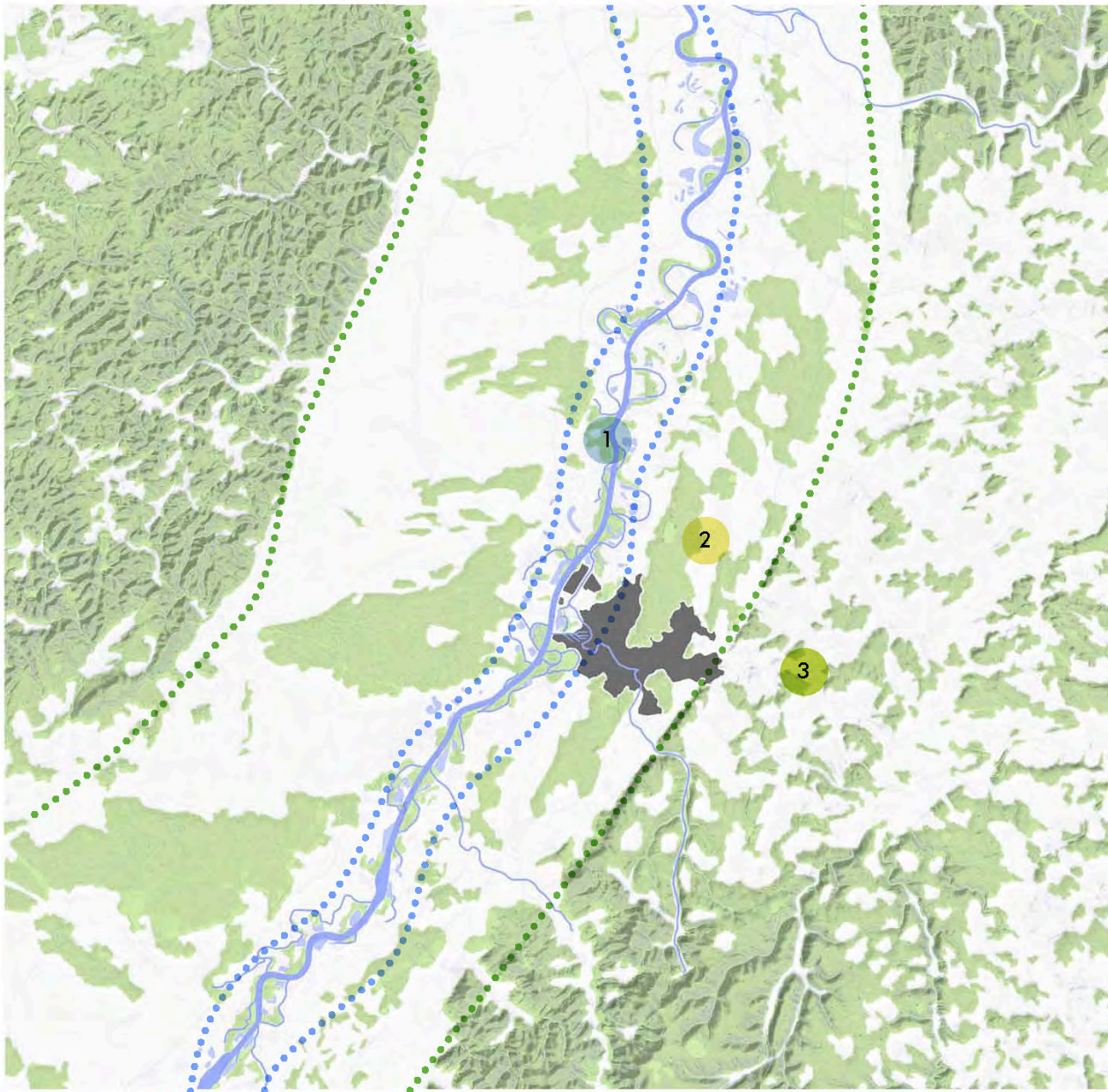
Dammerstock



Weierfeld

# Die **gerichtete** Landschaft

## Primärstrukturen Nord-Süd und Störung der Hauptrichtung



Die natürliche Topografie ist geprägt vom Relief

- 1\_Rheinmänderrelikte und Auen des Rheintals
- 2\_Hartwald und Kulturlandschaft der Hochterrassen
- 3\_Wald- und Waldflecken der Höhenzüge

Gerne übersehen: Störung der Hauptrichtung:

- 1\_ das Albtlal
- 2\_ das Pfintztal



# Die **besiedelte** Landschaft

## Das Werden von Karlsruhe



Schritt 1:  
Verstreute Dorfkerne, Durlach  
und ein Nickerchen



Schritt 2:  
Ein Traum von einer Stadt:  
Kompass mit starker  
Ost-West-Achse



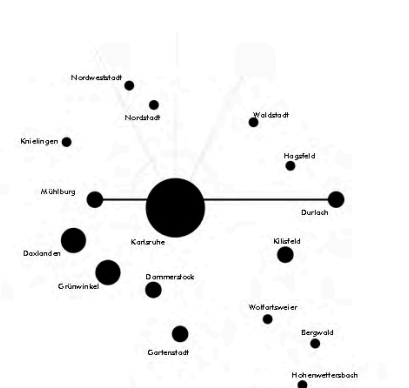
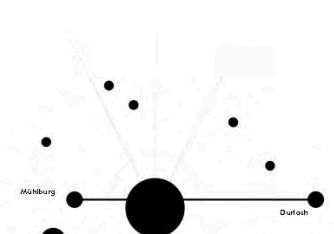
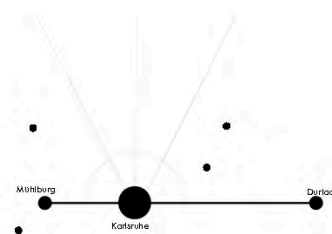
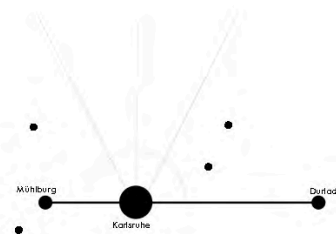
Schritt 3:  
Gründerzeit  
„Europäische Stadt“



Schritt 4:  
fraktales Siedlungswachstum



Schritt 5:  
Additives Wachstum  
der Siedlung



# Die **verbliebene** Landschaft Kronjuwelen



und Nutzungsräume



■ Wald



■ Kleingarten (Daxlanden)



■ Wasser (Rheinstrandbad)



■ Landwirtschaft



■ Naturschutzgebiete (kleiner Bodensee)



■ Parks (Günter-Klotz-Anlage)

# Die zukünftige Landschaft

vorhandene Großpotenziale und Hoffnungsräume



Die Rheinauenlandschaft

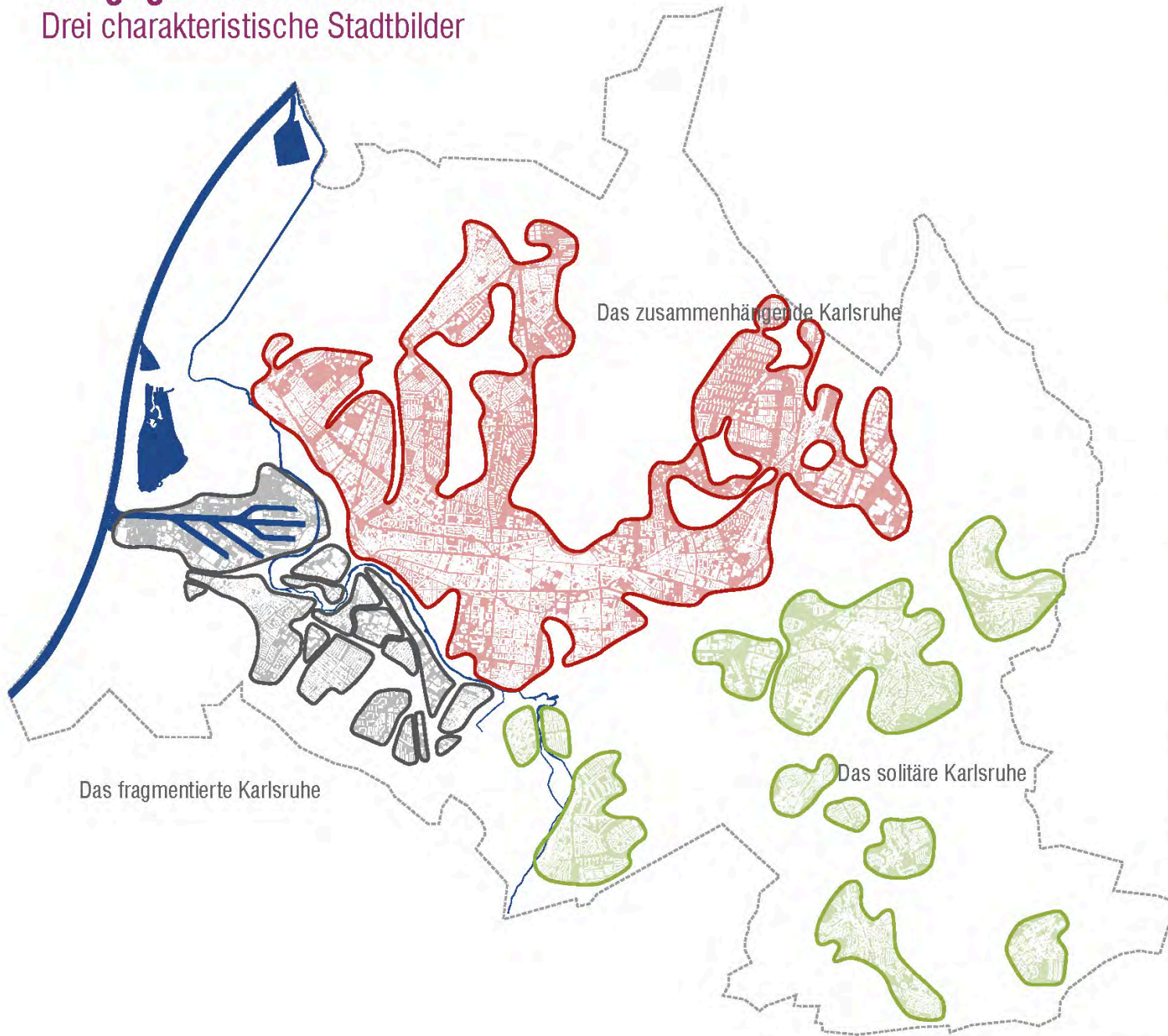


Das Albtal



# Die gegliederte Stadt

## Drei charakteristische Stadtbilder



Das zusammenhängende Karlsruhe



Das solitäre Karlsruhe



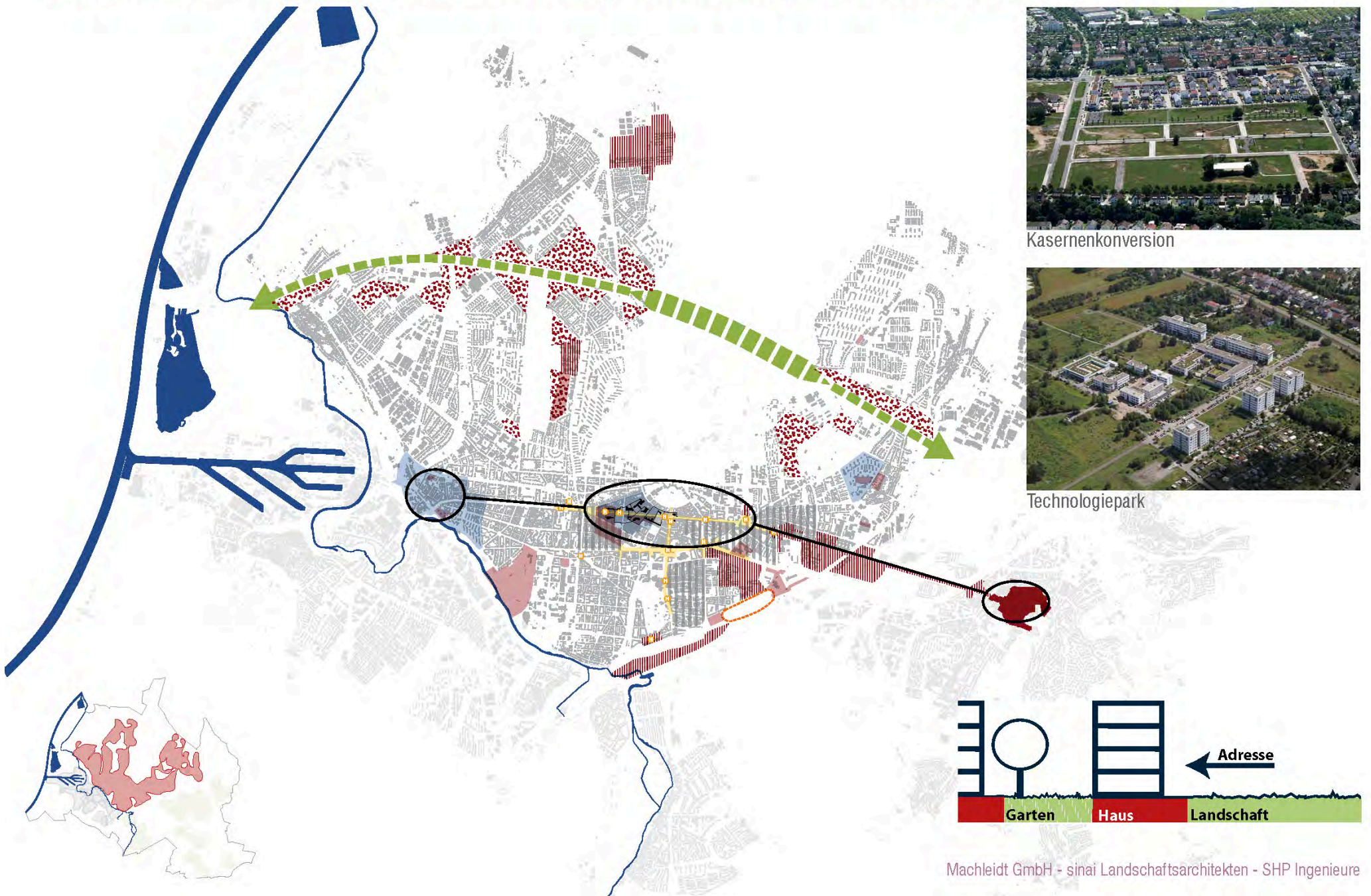
Das fragmentierte Karlsruhe



# Das **zusammenhängende** Karlsruhe

den Zusammenhalt kultivieren - bestehende Strategien weiterverfolgen und Nordtangente qualifizieren

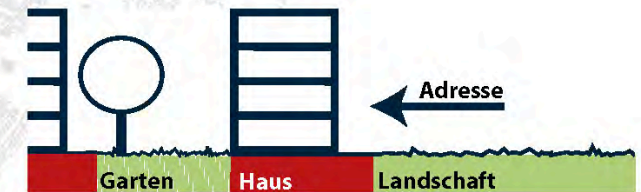
Spur 9



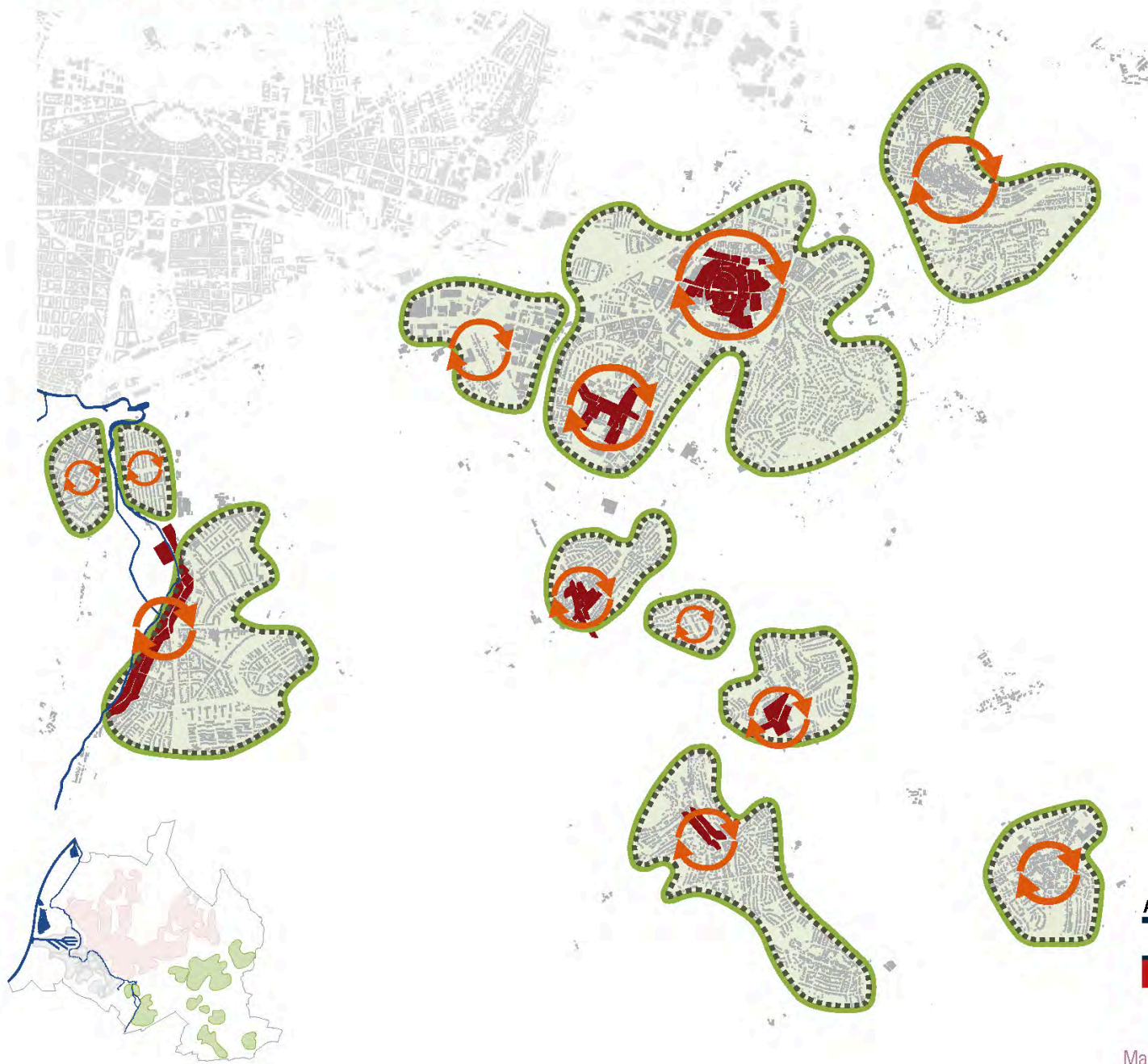
Kasernenkonversion



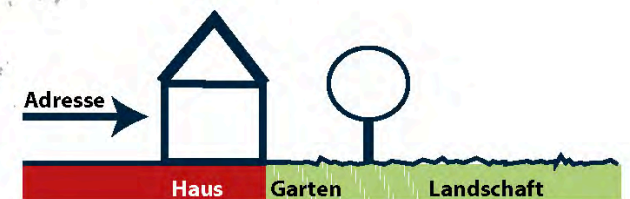
Technologiepark



# Das **solitäre** Karlsruhe die Eigenständigkeit bewahren




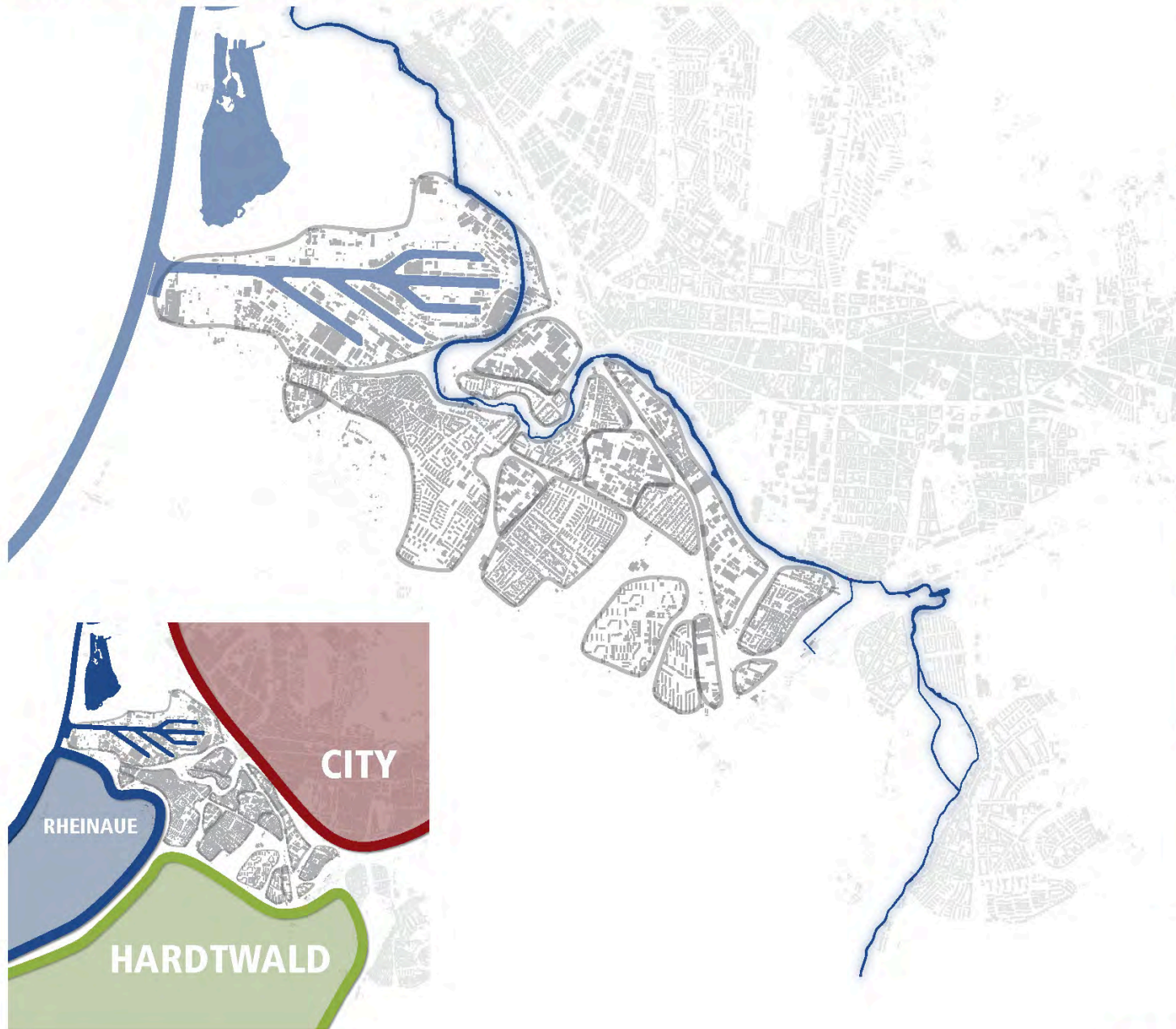
Weiherfeld



# Das **fragmentierte** Karlsruhe

Lagegunst Südwestraum - Wasserlage zwischen Stadt und Landschaft

Spur 11



# Das fragmentierte Karlsruhe

Umgang mit dem Wasserraum - vergessene Qualität

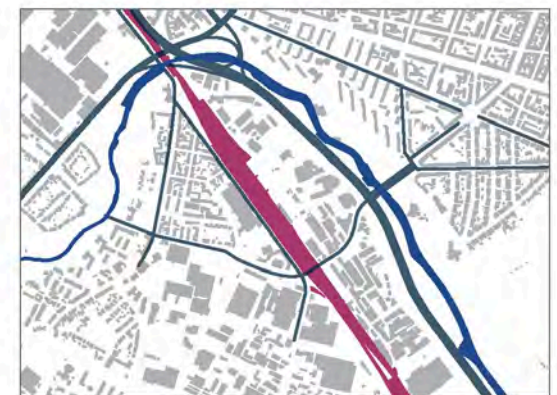
Spur 12



vergessene Qualität



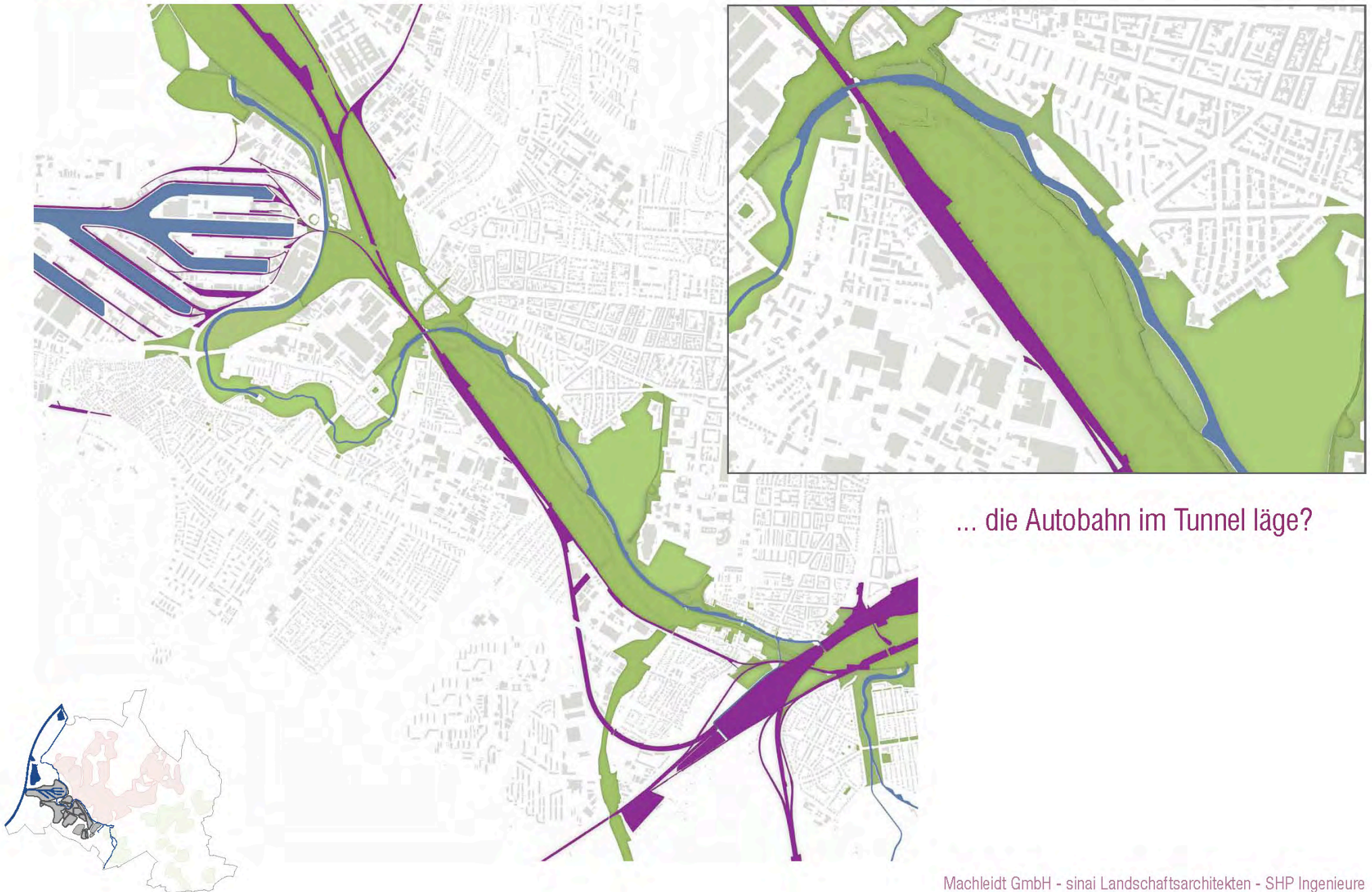
gewachsenes Konglomerat



gewachsene Verkehrstrassen

# Das **fragmentierte** Karlsruhe

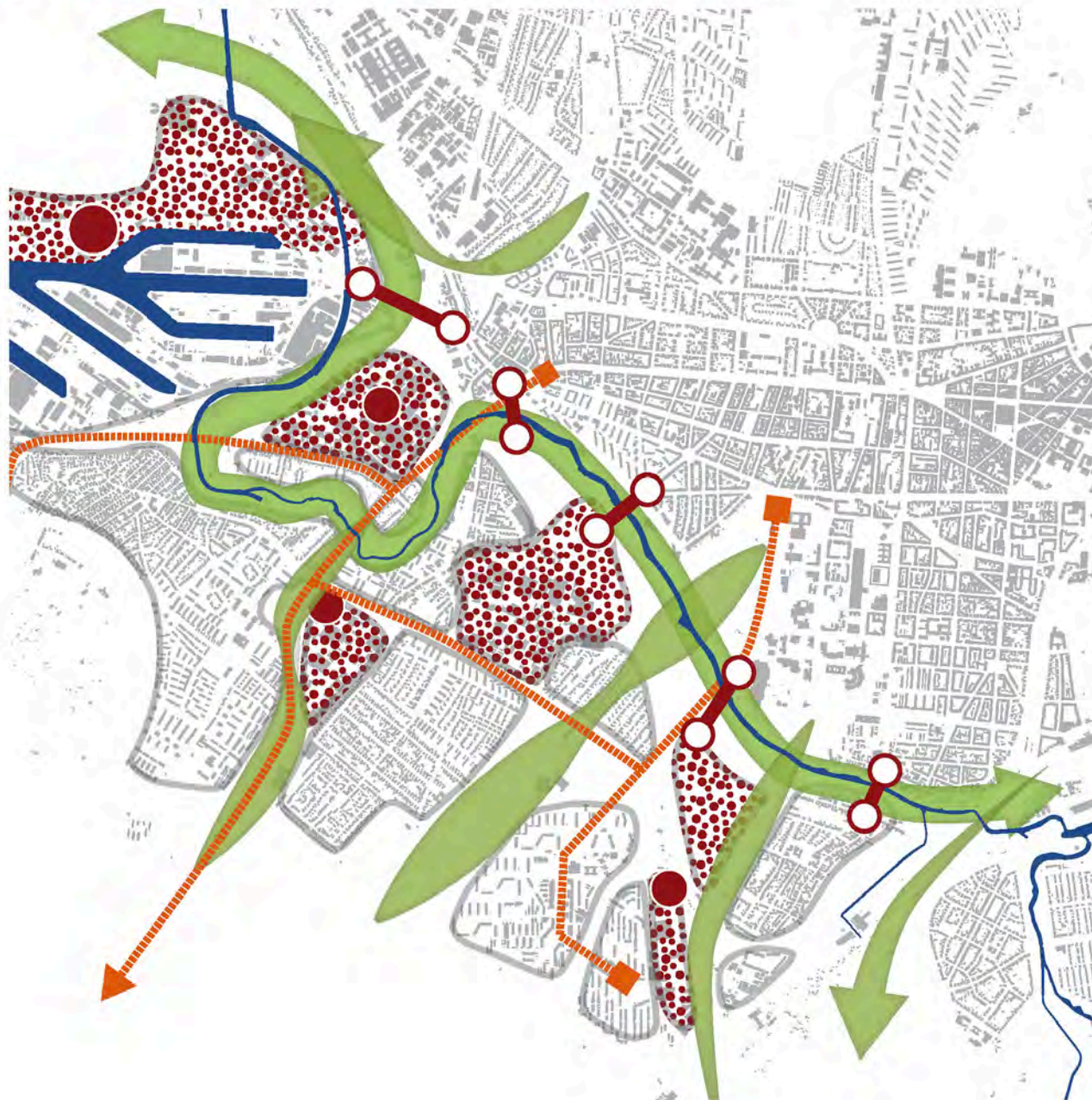
Traumhafte Idee - was wäre wenn...



... die Autobahn im Tunnel läge?

# Das fragmentierte Karlsruhe

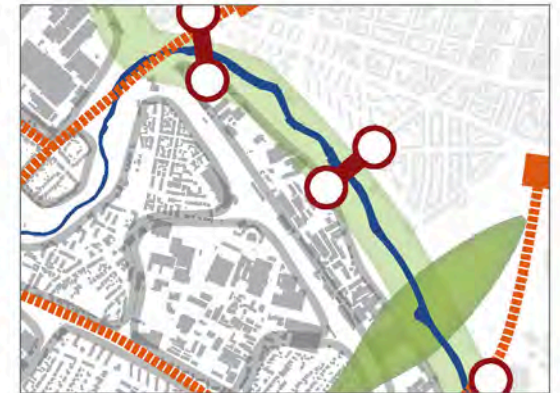
Vom Altraum zum Altraum - von mono-large zu multi-mix



Spur 14



neue Topadresse für Karlsruhe



von der Barriere zum Bindeglied



Umnutzung zu urbanen Kernzonen

# redesign Karlsruhe

Ideale einer **Idealstadt**

