

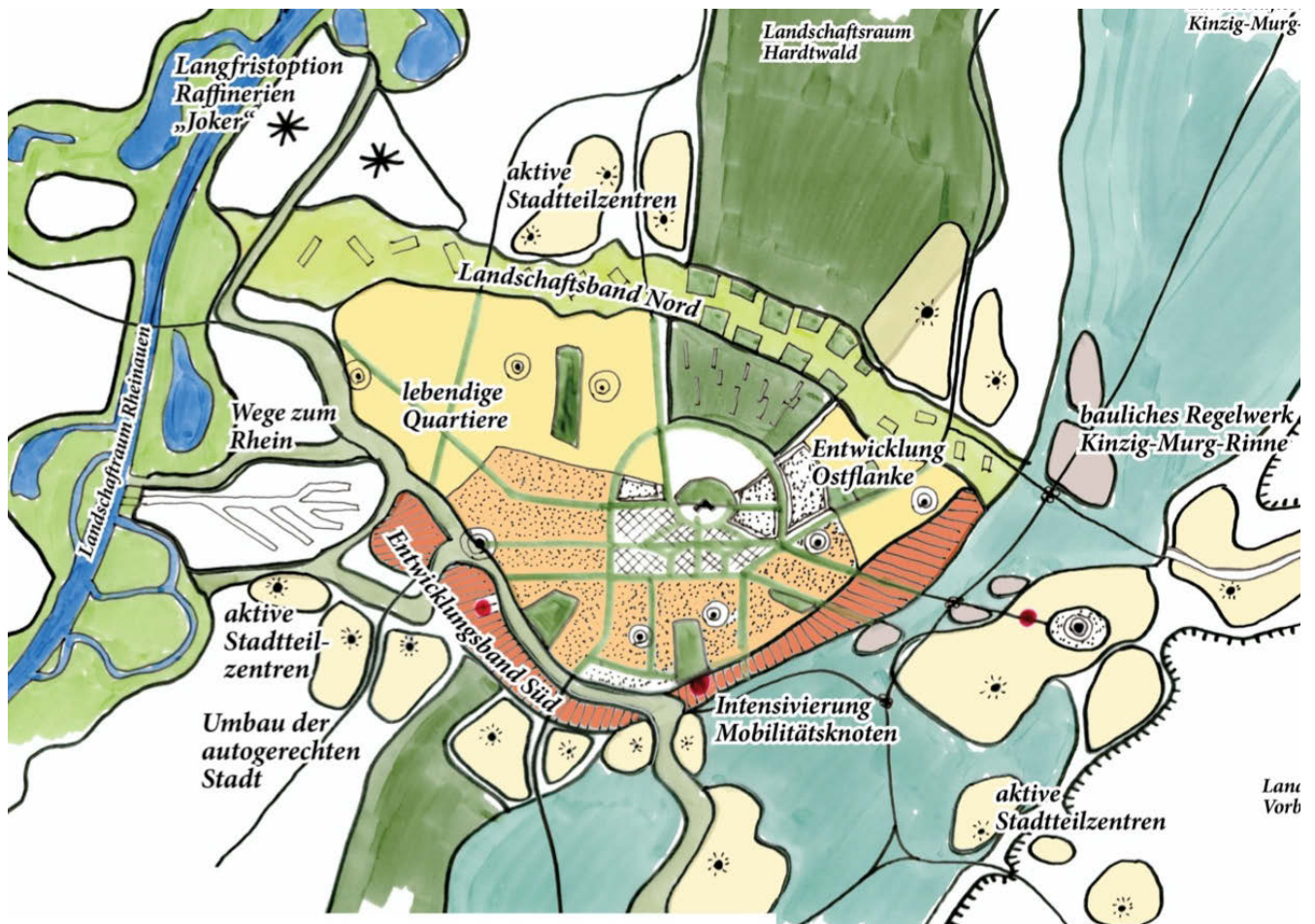
Räumliches Leitbild Karlsruhe 2015

Abschlusspräsentation · Südwerk · 22. Mai 2014

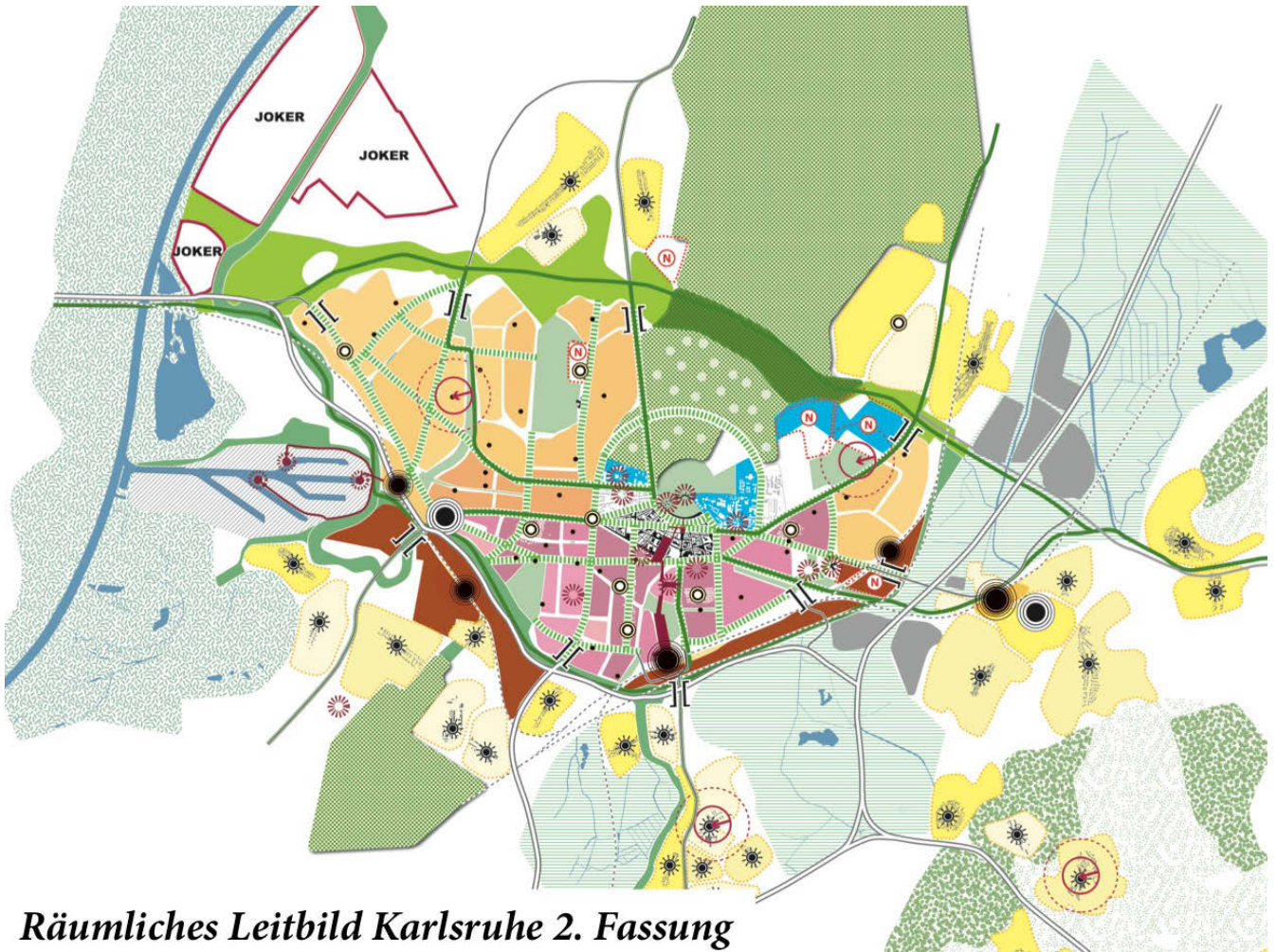
berchtoldkrass space&options
Raumplaner, Stadtplaner. Partnerschaft

STUDIO . URBANE STRATEGIEN
Architektur & Stadtplanung

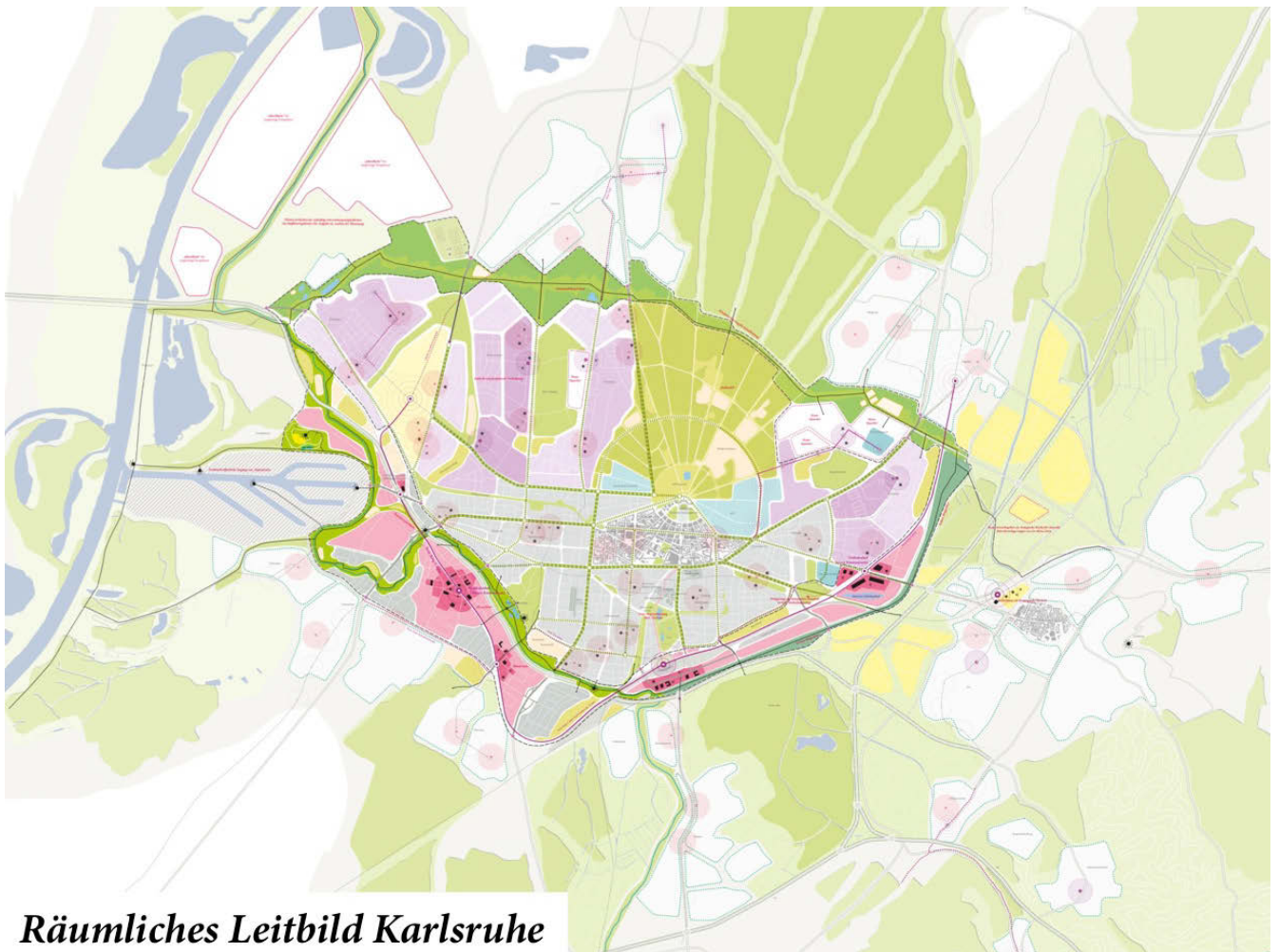
— **URBAN CATALYST** —
STUDIO



Räumliches Leitbild Karlsruhe 1. Fassung



Räumliches Leitbild Karlsruhe 2. Fassung



Räumliches Leitbild Karlsruhe

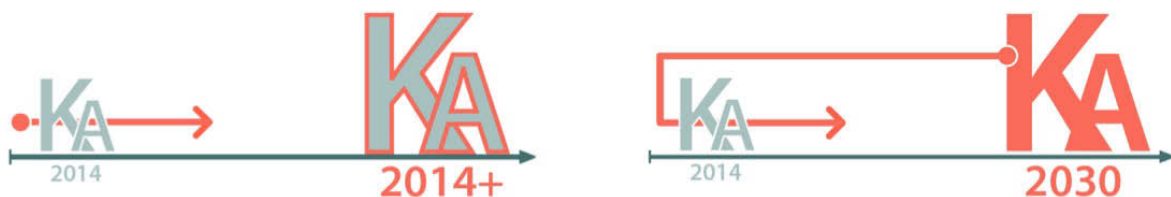
„Wir sind super und wollen so bleiben wie wir sind!“

> Vorhandenes bewahren



> Veränderung zulassen

„Wir brauchen Spielräume, um zukunftsfähig zu sein!“

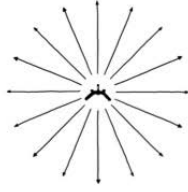


aus dem Vorhandenen schöpfen + aus der Zukunft denken

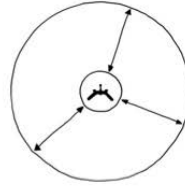
aus dem Vorhandenen schöpfen: Karlsruhes DNA



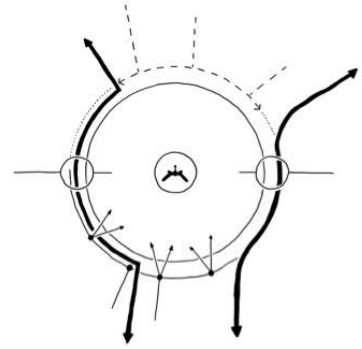
Fächer?



Sonne!

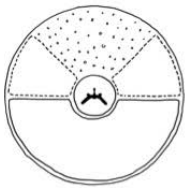


radial

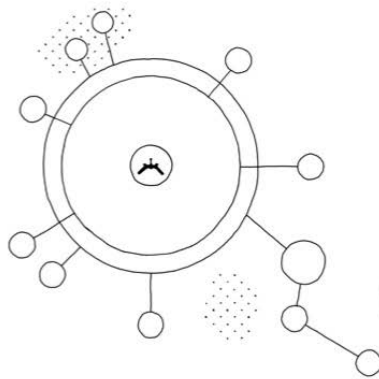


*tangential
+ Schnittstellen*

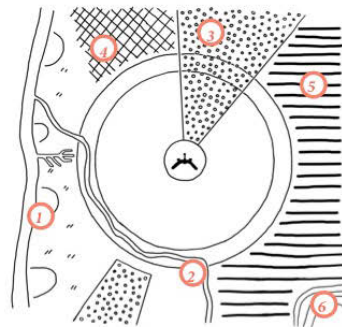
aus dem Vorhandenen schöpfen: Karlsruhes DNA



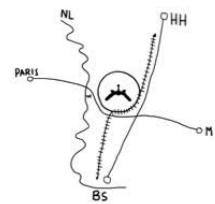
innen



außen



6 Landschaften



Lage

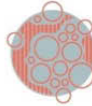
aus der *Zukunft denken*: radikale Szenarien



Konzentrierte Stadt



Regiopole



Zellenstadt

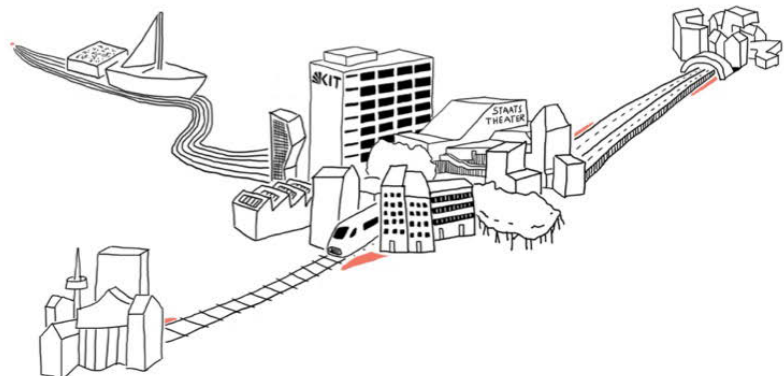
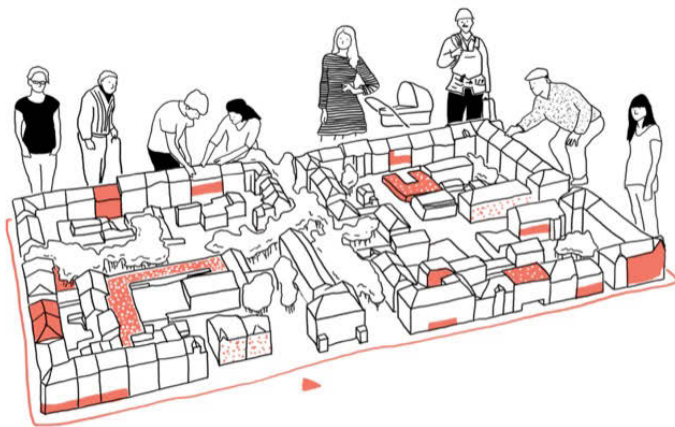


Landschaftsstadt




Kreislaufstadt

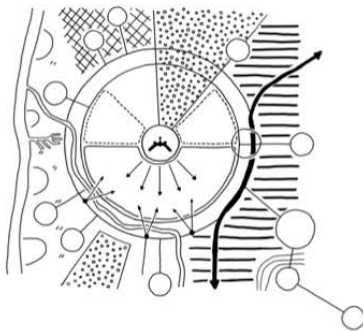
aus der *Zukunft denken*: radikale Szenarien



aus der **Zukunft denken**: radikale Szenarien



**Aus dem Vorhandenen
schöpfen**



**Lösungen für die Zukunft
entwickeln**

absehbare Herausforderungen

- > Es wird wärmer.
- > Wir werden älter und bunter.
- > Der Wettbewerb wird härter.
- > Wir werden mobiler.
- > Wir kommen mit deutlich weniger Ressourcen aus.

**Räumliches Leitbild
als stabil-dynamisches Gerüst
>> offen für verschiedene mögliche Zukünfte**

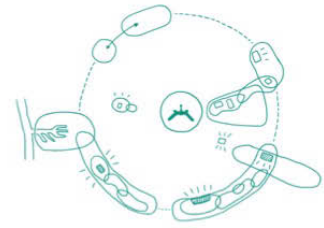
Ein Leitbild aus 5 Handlungsfeldern



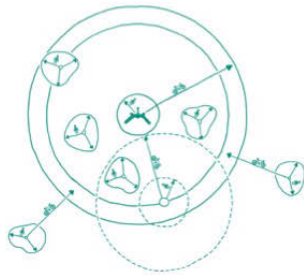
Stadt der Freiräume



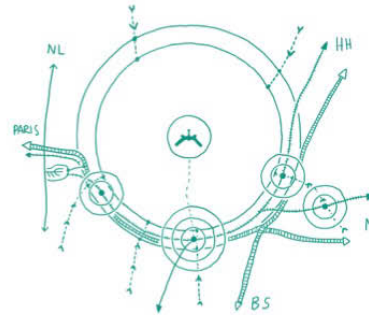
Stadt der Nachbarschaften



Stadt der produktiven Welten

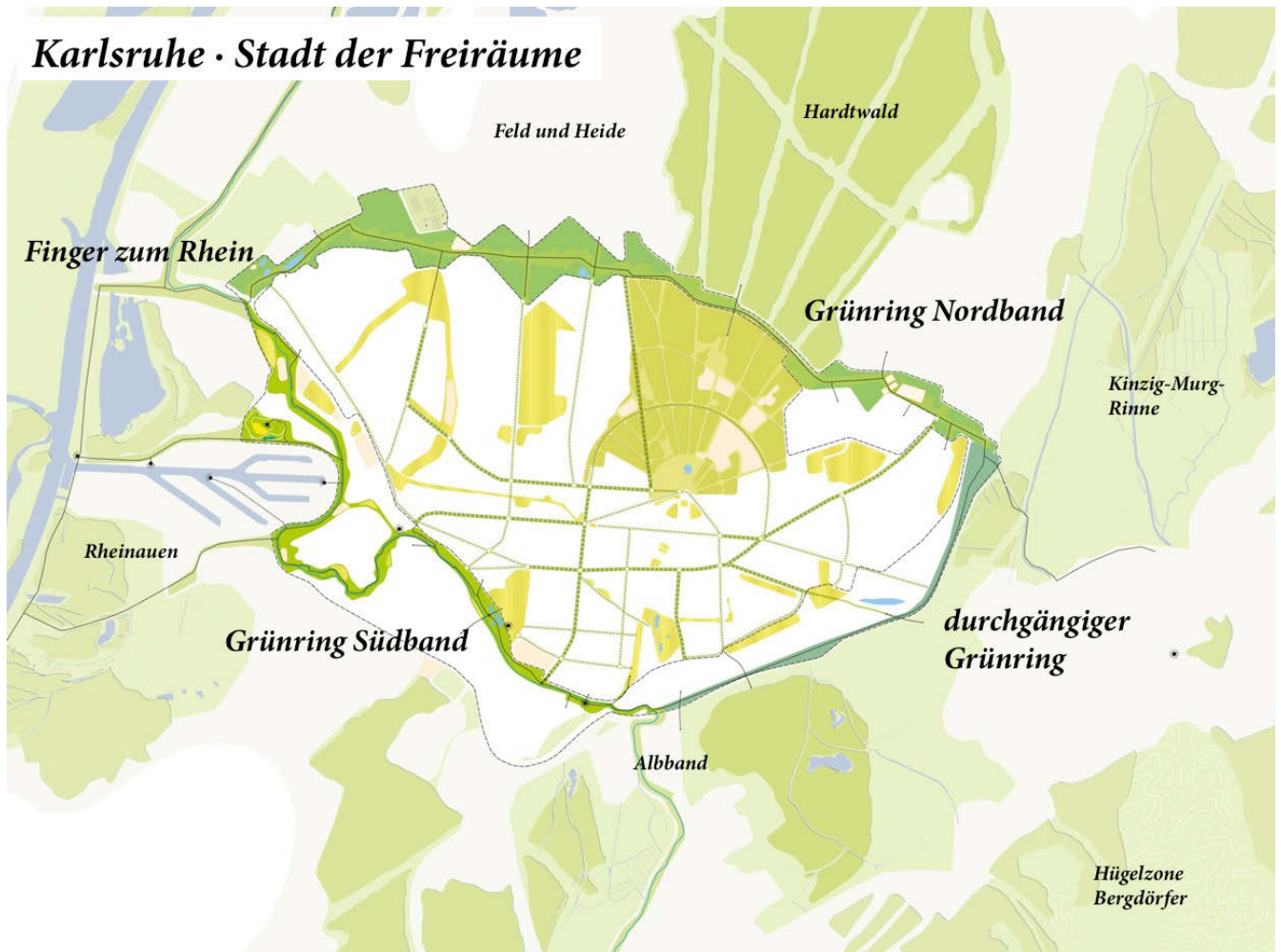


Die 5-Minuten-Stadt




Stadt der Schnittstellen

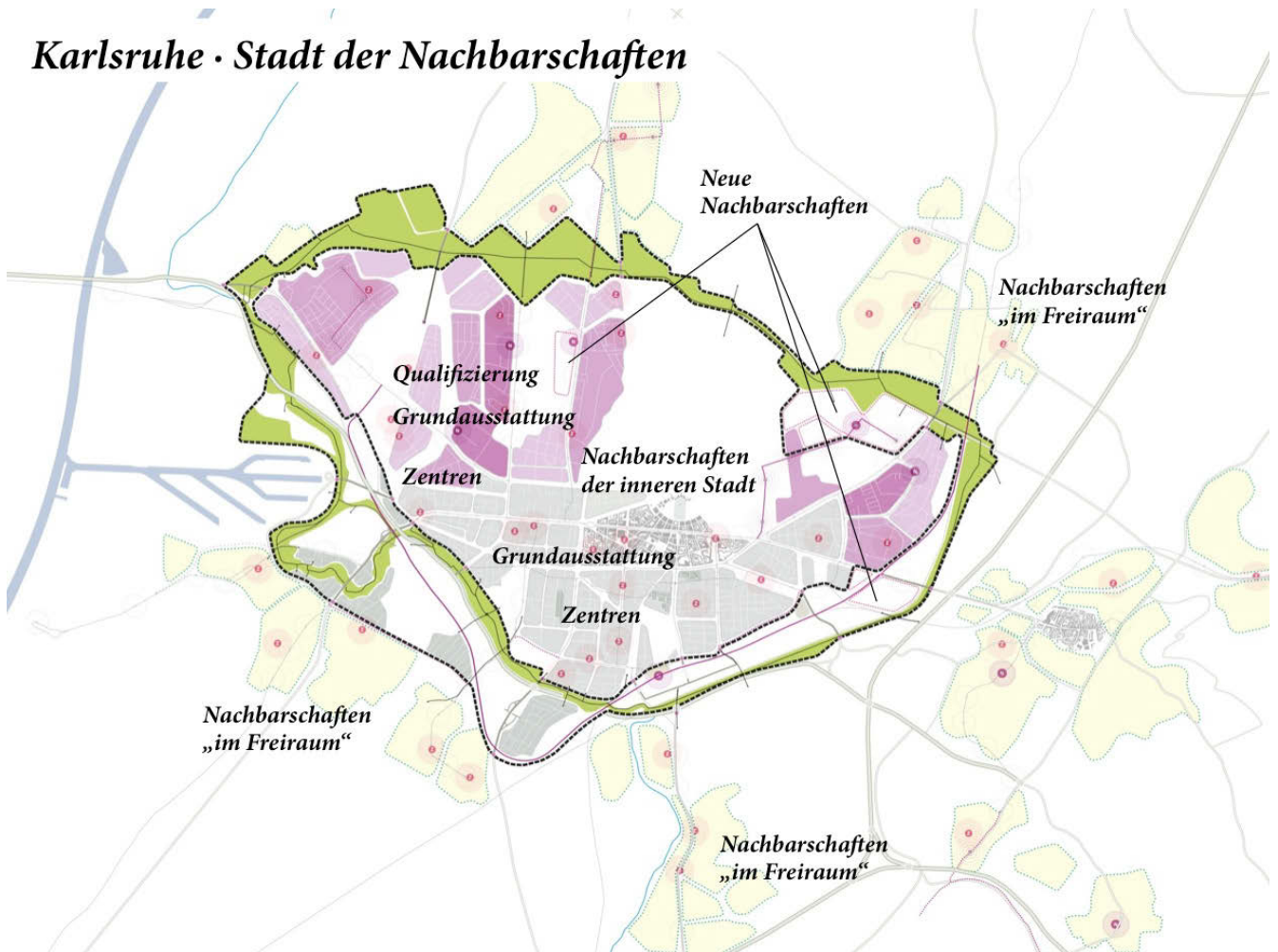
Karlsruhe · Stadt der Freiräume



Karlsruhe · Stadt der Freiräume

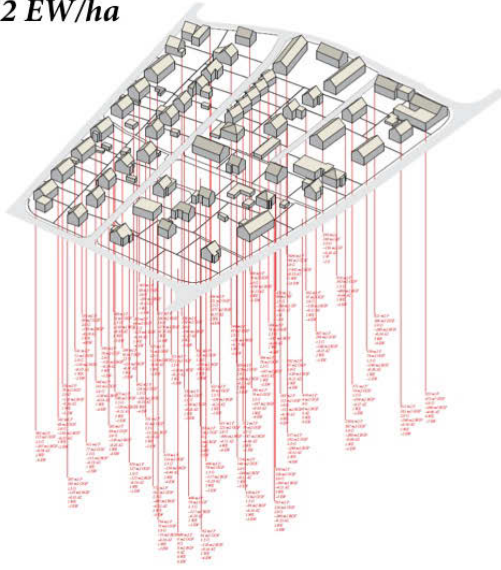


Karlsruhe · Stadt der Nachbarschaften

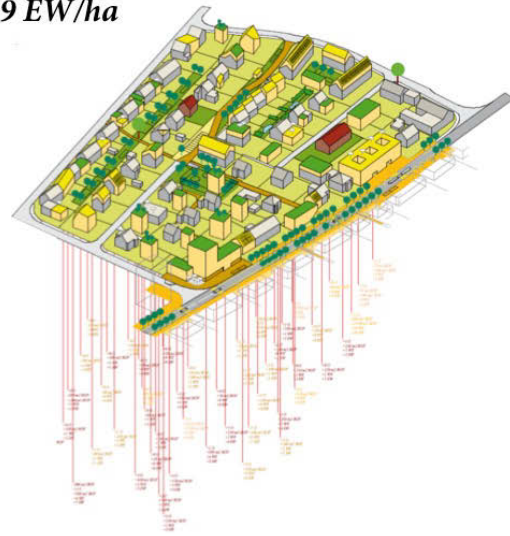


Karlsruhe · Stadt der Nachbarschaften

HEUTE
52 EW/ha

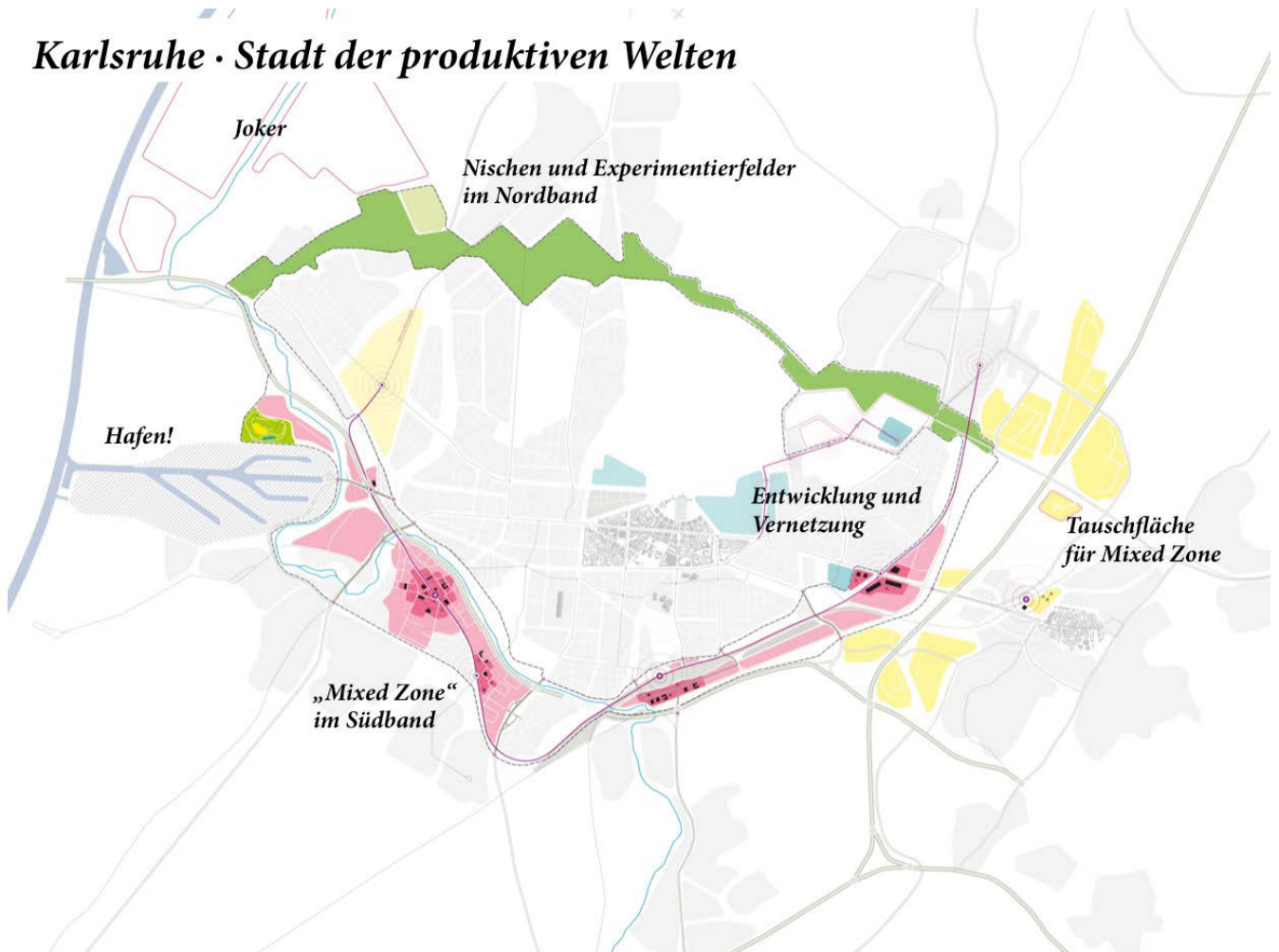


2050
89 EW/ha



Quelle: Dichtebox, Metron

Karlsruhe · Stadt der produktiven Welten



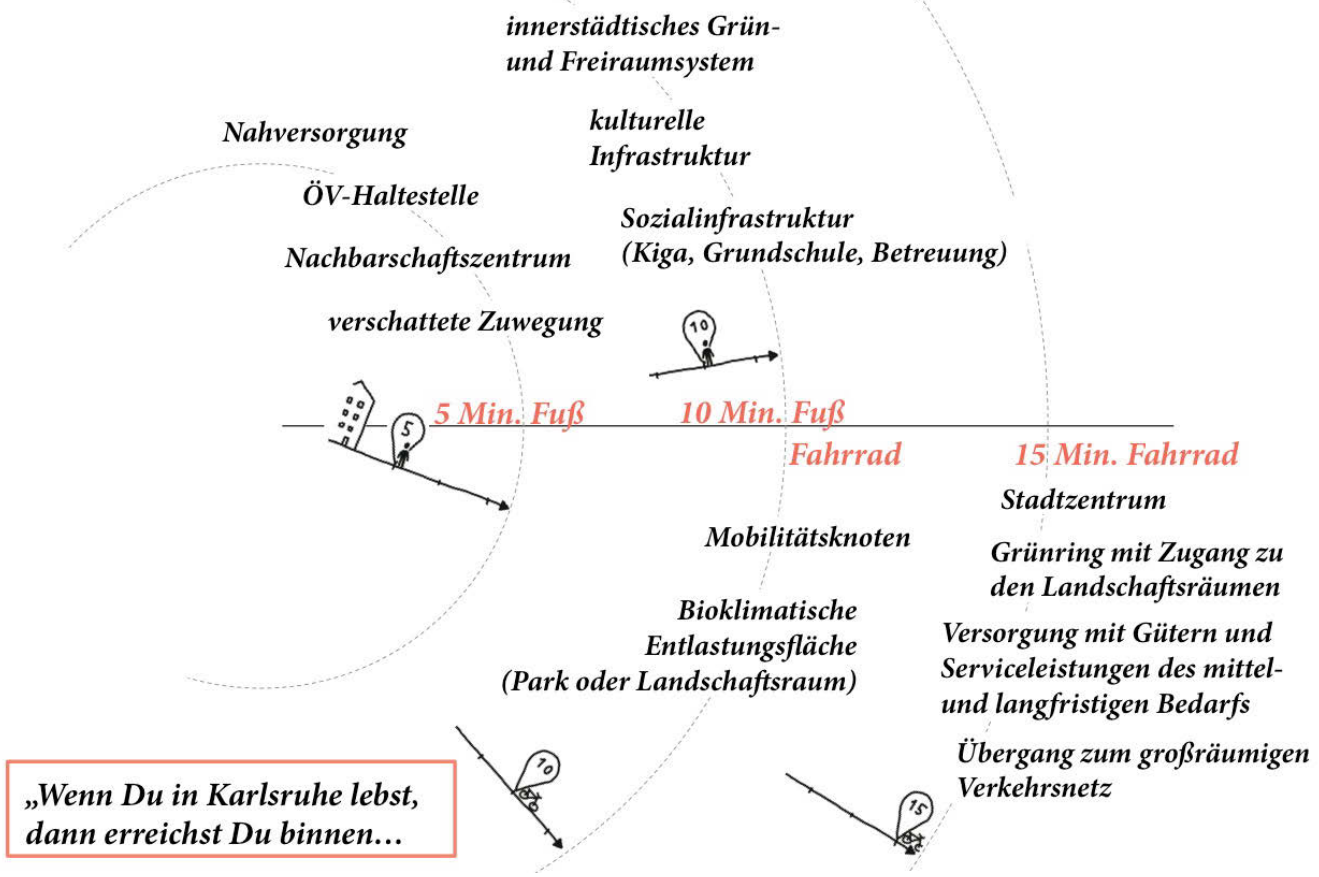
Karlsruhe · Stadt der produktiven Welten



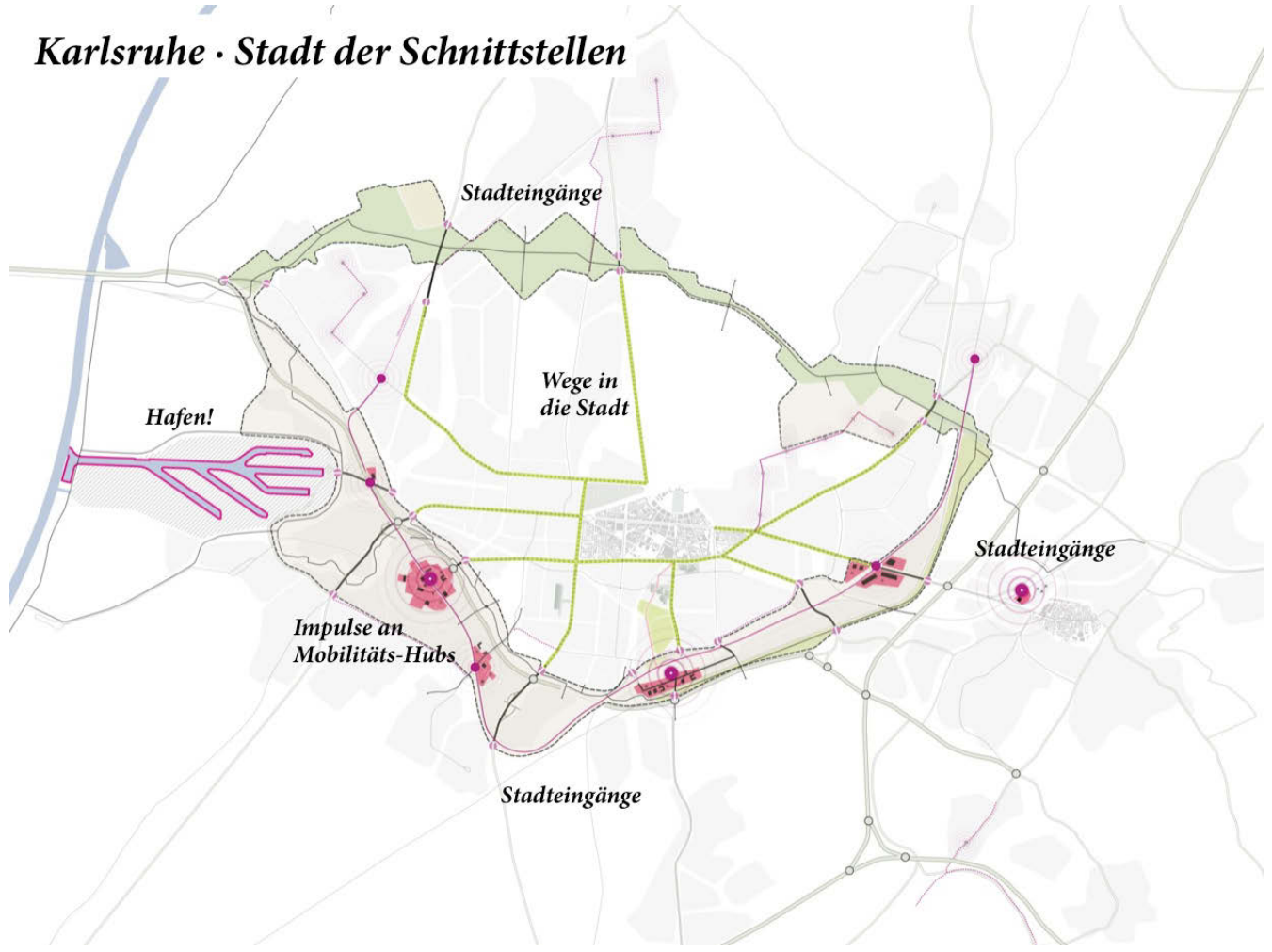
Karlsruhe · Die 5-Minuten Stadt



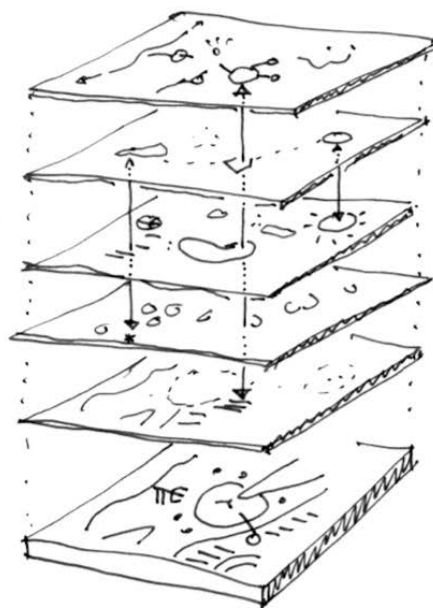
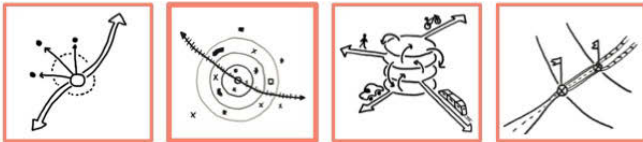
Karlsruhe · Die 5-Minuten Stadt



Karlsruhe · Stadt der Schnittstellen



Karlsruhe · Stadt der Schnittstellen



Stadt der Schnittstellen

Die 5-Minuten-Stadt

**Stadt der
produktiven Welten**

**Stadt der
Nachbarschaften**

Stadt der Freiräume

Räumliches Leitbild

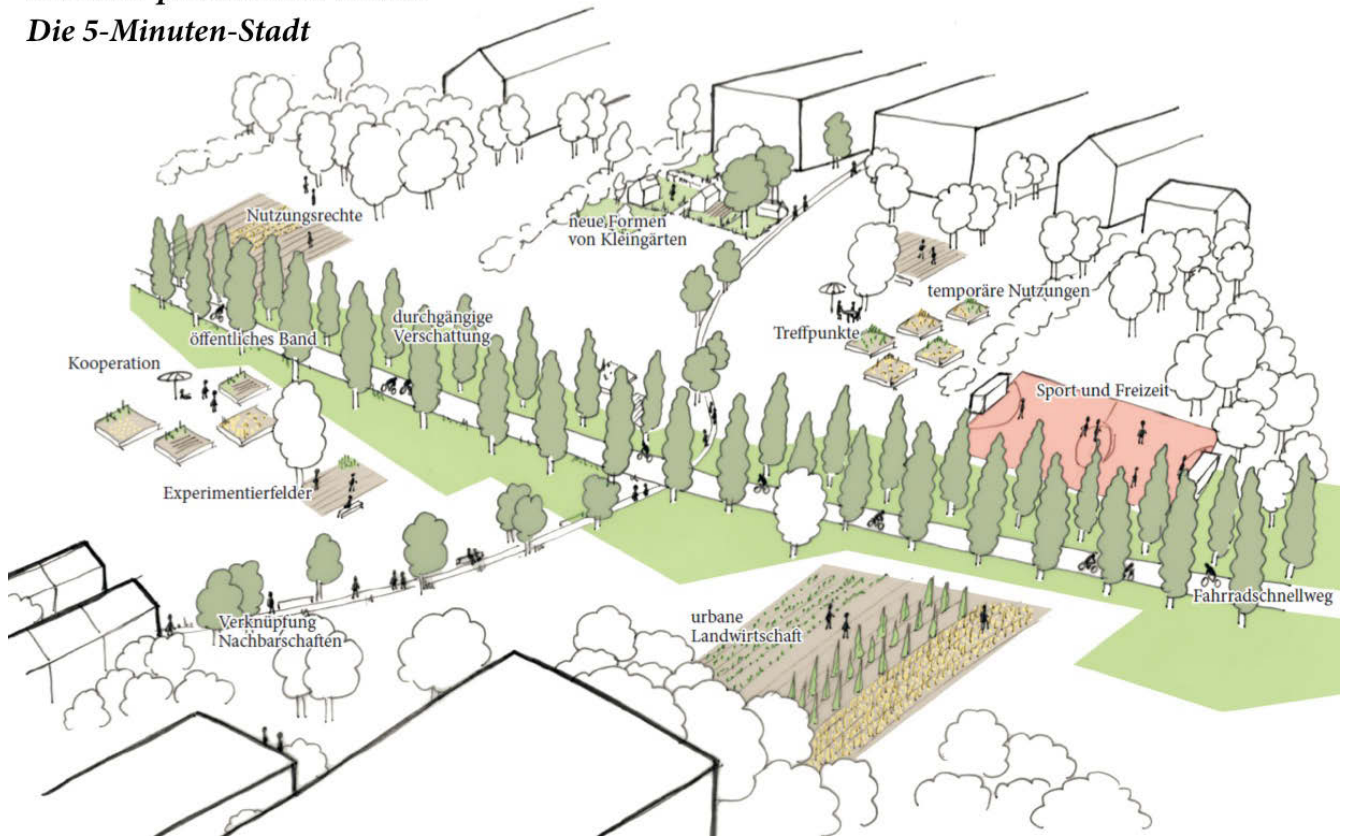
Wie verzahnen sich die 5 Handlungsfelder?

So kann man sich das vorstellen: Grünring im Nordband

Stadt der Freiräume

Stadt der produktiven Welten

Die 5-Minuten-Stadt

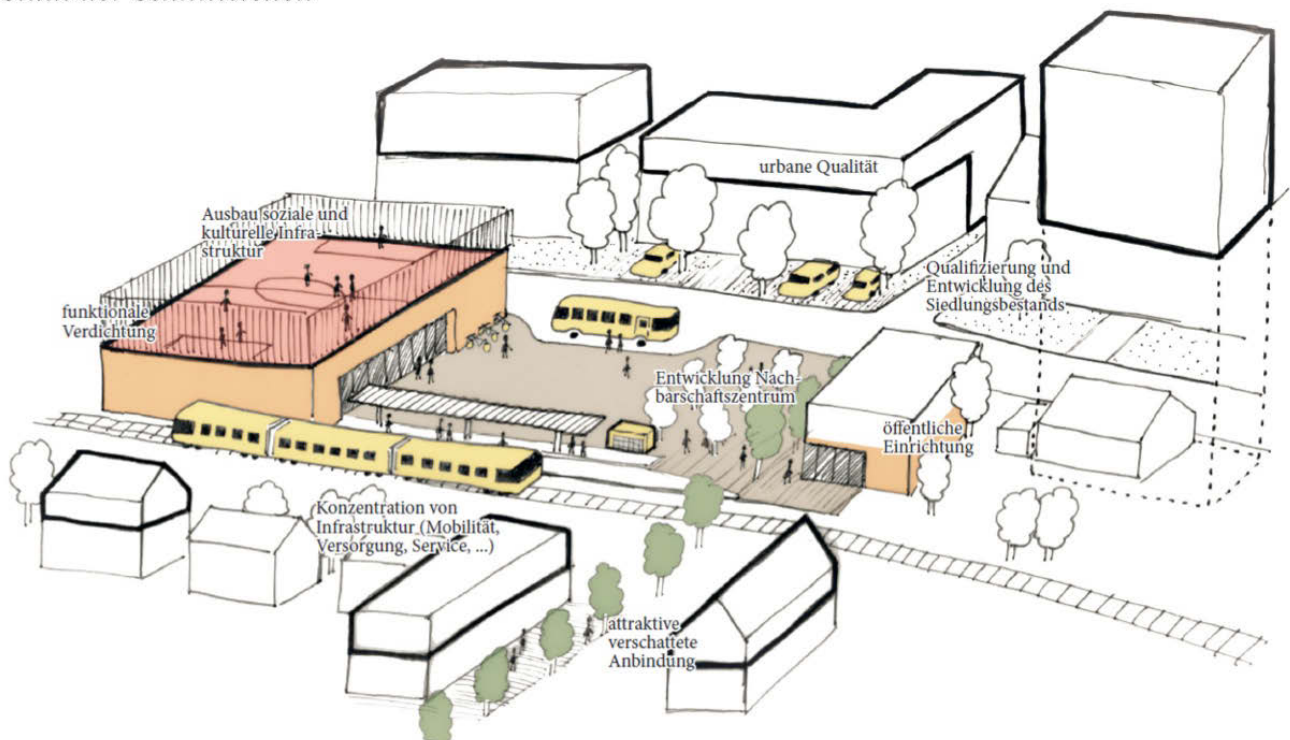


So kann man sich das vorstellen: Nachbarschaftsqualifizierung Nord

Stadt der Nachbarschaften

Die 5-Minuten-Stadt

Stadt der Schnittstellen

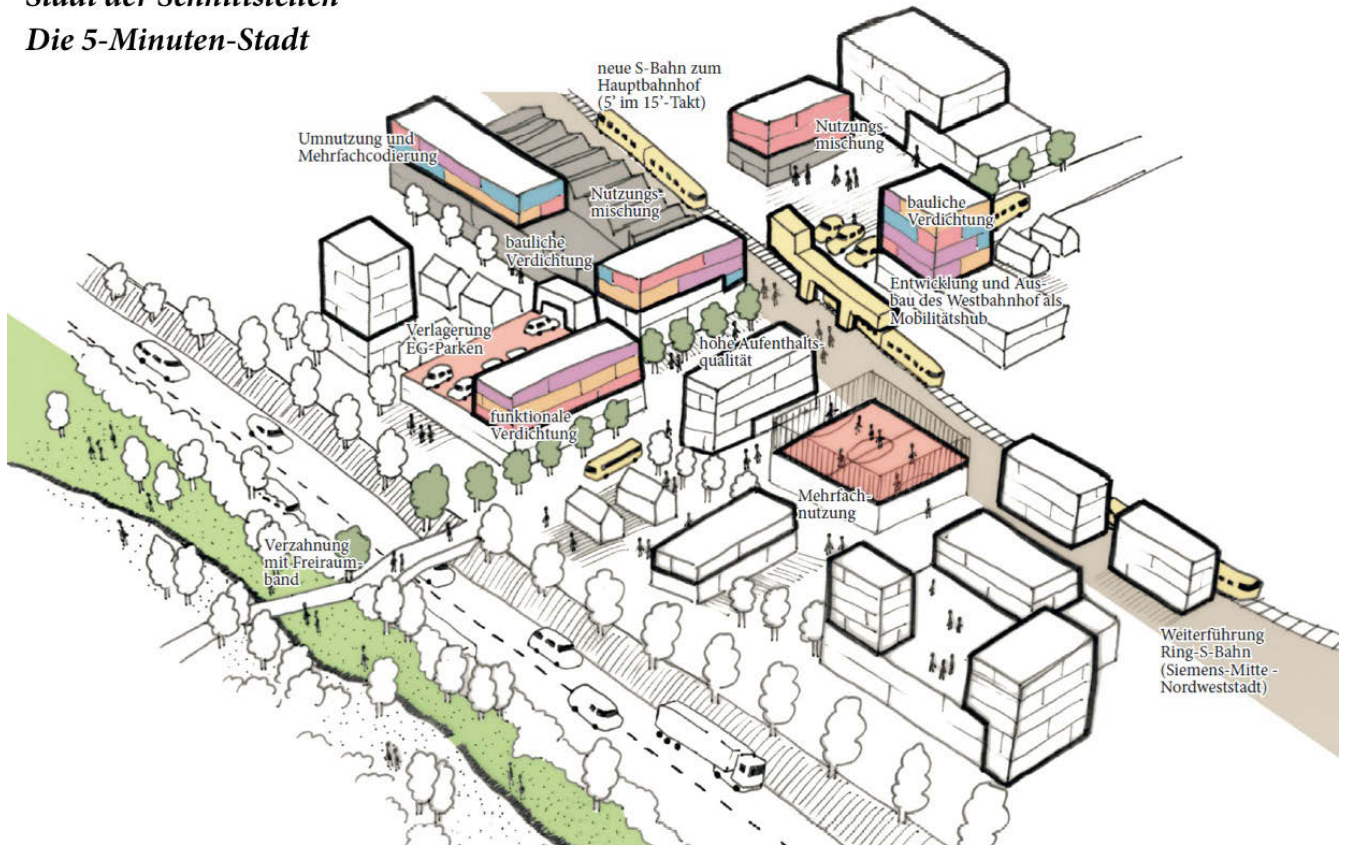


So kann man sich das vorstellen: Mixed Zone im Südband

Stadt der produktiven Welten

Stadt der Schnittstellen

Die 5-Minuten-Stadt



Lesehilfe für das Räumliche Leitbild

Stadt der Freiräume

- grüne, verschattete Straßenräume
- Schnellradweg
- Nordband mit öffentlicher Freiraumzone
- Albraum
- Innerstädtische Freiräume
- „Park-Wald“
- Forstwirtschaftlicher Wald
- Kinzig-Murg-Rinne
- Rheinauen
- Hügelzone / Bergdörfer
- Gewässer
- Aussichtspunkt

Stadt der Nachbarschaften

- niedrig
- hoch
- Nachbarschaften der inneren Stadt
Farbe zeigt Verdichtungskapazität
- Nachbarschaften der äußeren Stadt
- neue Nachbarschaft
- Zentrum / Identifikationsort
- Funktionale Verdichtung

5-Minuten-Stadt

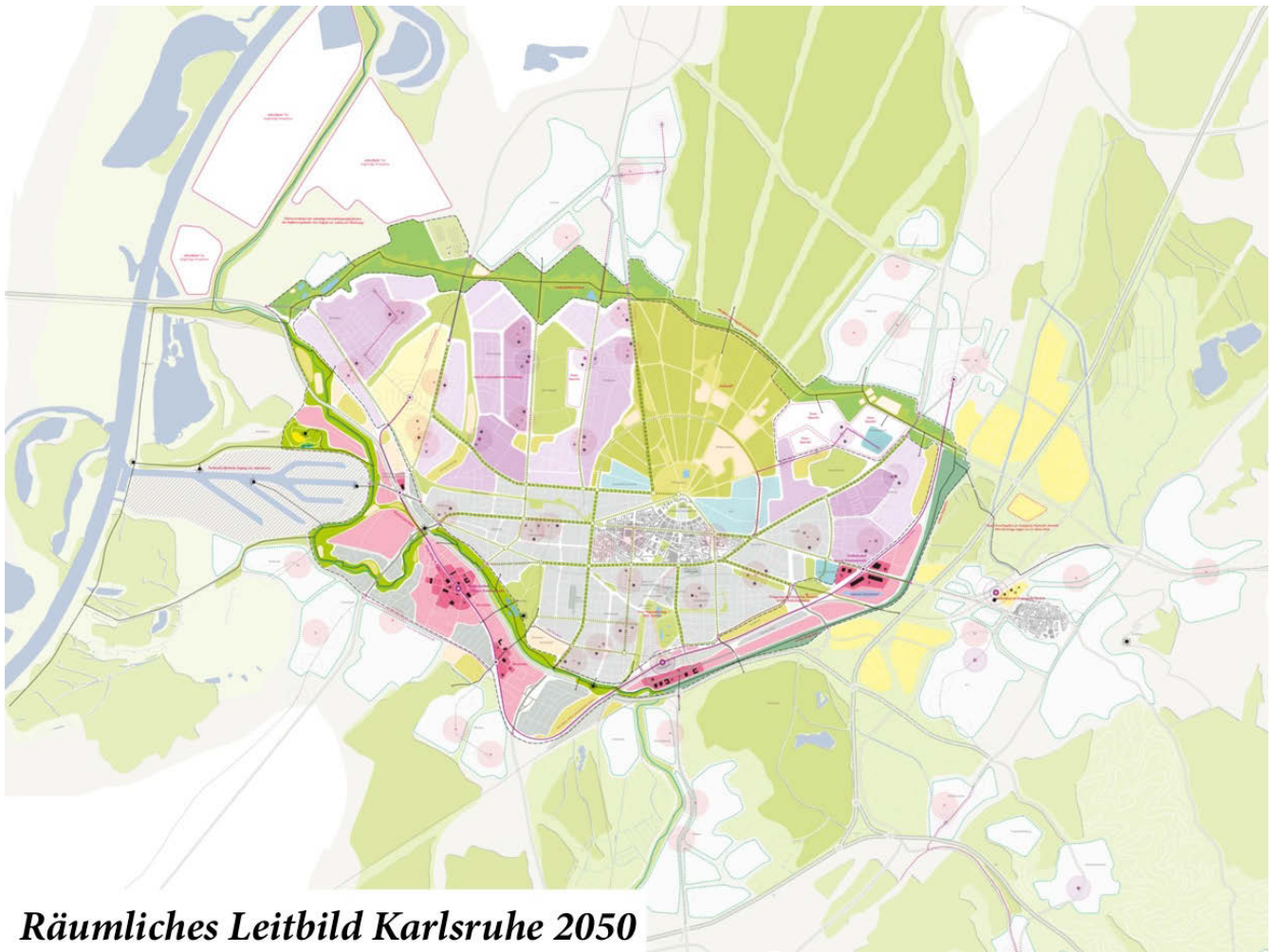
- bestehende ÖV-Trasse mit Haltepunkten
- neue Tram-Trasse mit Haltepunkten
- neue S-Bahn im Südband mit Haltestellen (Frequenz min. 15'-Takt)
- bestehender 5-Minuten-Bereich ÖV
- neues Nachbarschaftszentrum
- 5-Minuten-Bereich Nachbarschaftszentrum
- Verteilerkrenz Langsamverkehr

Stadt der produktiven Welten

- Mixed Zone (Karlsruher Sondergebiet)
- Tauschfläche für Verlagerung zugunsten der Mixed Zone
- Karlsruher Nische
- Karlsruher Jokerfläche
- Industrie-/Gewerbegebiet
- Schwerpunkttraum Forschung und Technologie

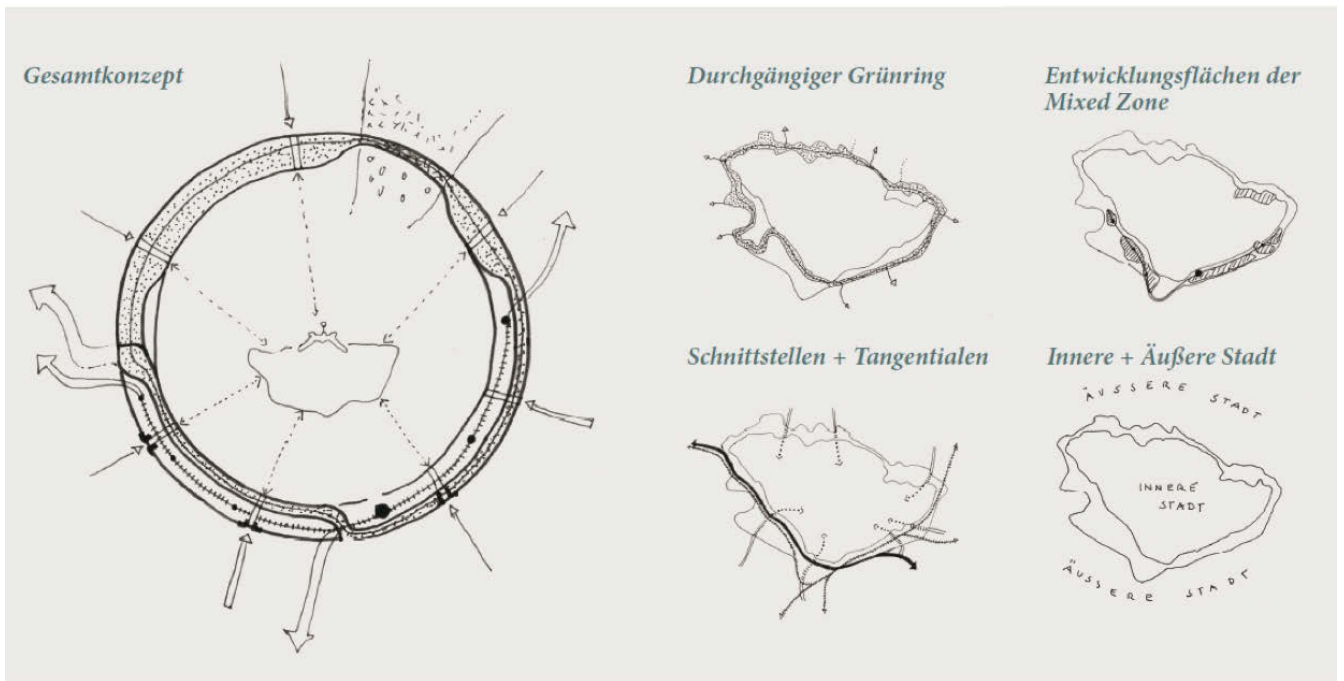
Stadt der Schnittstellen

- Entwicklung/Neuer Bahnhof als Mobilitätshub
- Wirkungsradius Schnittstelle
- Verdichtungsbereich Schnittstelle
- Funktionale Verdichtung
- Bauliche Verdichtung
- Entwicklung Städteingang
- Stadtstraße als Städteingang (max. 50 km/h)

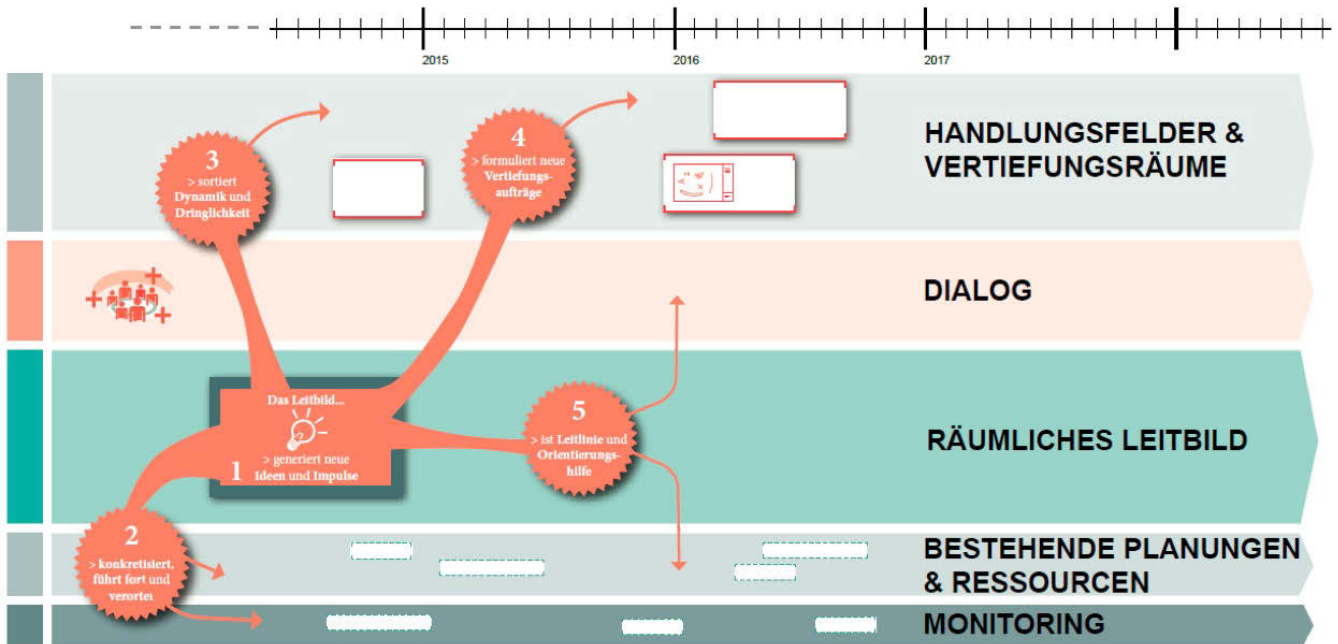


Räumliches Leitbild Karlsruhe 2050

Zentraler Baustein im Leitbild: *Der neue Karlsruher Ring*



Der Umsetzungsprozess: Welche Rolle spielt das Leitbild?



Der Umsetzungsprozess: Welche Rolle spielt das Leitbild?

