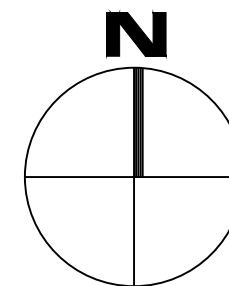


Anlage 4

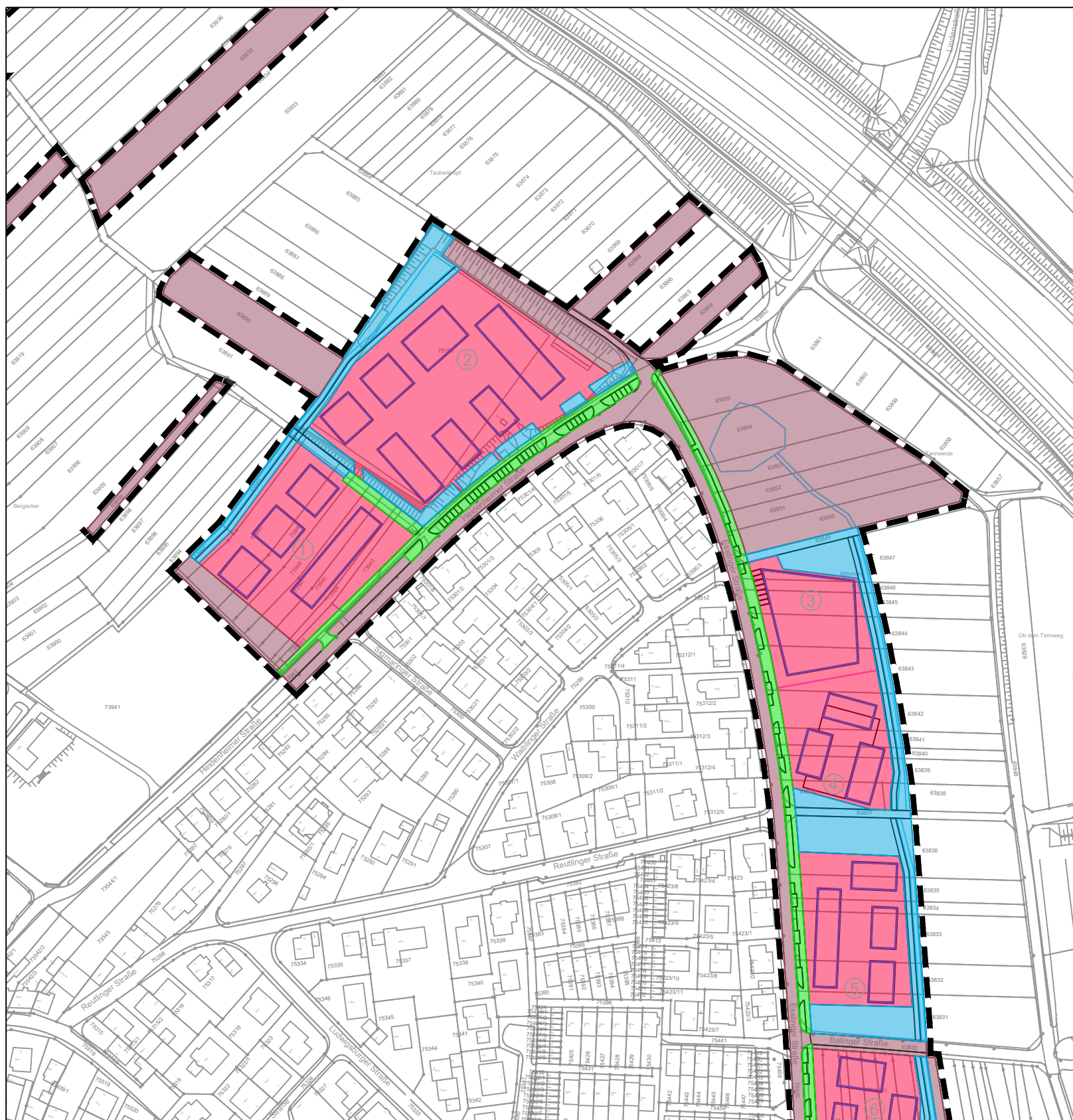
Zuordnung artenschutzrechtlicher Maßnahmen zur Vermeidung, Minimierung oder zum Ausgleich von Eingriffen





zum Bebauungsplan :

**Östlich Esslinger Straße
 zwischen Heidenheimer Straße
 und Ludwigsburger Straße und
 Teilbereich Heidenheimer
 Straße**



Maßstab: 1 : 2500



-  Kein Eingriff
-  öff. Flächen - Erschließungsbeitragsfähig
3.592 qm
-  öff. Flächen - nicht Erschließungsbeitragsfähig
9.439 qm
-  Flächen auf denen WA oder GBF festgesetzt ist
31.559 qm